

Stappeland 2, 1796BS DE KOOG (46407)



Perceel grond met opstal(len)
Grond (erfpacht) met opstallen, gebruikt als kartbaan



Beschrijving

Perceel erfpachtgrond (eigendom van de gemeente Texel), met opstallen, bestemd als sport- en evenementenhal (voorheen een kartbaan in gevestigd).



Veilinginfo

Status	Vervallen
Veiling	Randstad-Noord maandag 24 juni 2024
Inzet	maandag 24 juni 2024 vanaf 18:00
Afslag	maandag 24 juni 2024 vanaf 18:00
Veilinglocatie	Café-Restaurant Dauphine Prins Bernhardplein 175 1097 BL Amsterdam
Kantoor	Abma Schreurs Notarissen Waterlandlaan 52 1441 MP Purmerend T: 088 433 43 33 F: 088 433 43 00 E: info@abmaschreurs.nl Abma Schreurs Notarissen Julianaweg 204A 1141 TV Volendam T: 088 433 43 33 F: 088 433 43 00 E: info@abmaschreurs.nl
Behandelaar	Notaris: Dhr. mr. E. J. Kusters Behandelaar: Mw. D. Bosman



Objectinfo

Woningtype	Perceel grond met opstal(len)
Bouwjaar	1992
Perceeloppervlakte	4944 m ²
Bezichtiging	De mogelijkheid wordt onderzocht, als een en ander duidelijk is, dan wordt dat hier vermeld.
Soort eigendom	Erfpacht



Gebruik	Onbekend
Kadastrale omschrijving	het recht van erfpacht tot een januari tweeduizend tweeënveertig van een perceel grond, eigendom van de gemeente Texel, met de rechten van de erfpachter op de zich daarop bevindende sport- en evenementenhal genaamd "t Stappeland", gelegen te 1796 BS De Koog, Stappeland 2, kadastraal bekend gemeente Texel, sectie T nummer 2276, ter grootte van negenenveertig are en vierenzeventig centiare (49 a 44 ca),

Milieuinformatie	Zie bodemloketrapportage
------------------	--------------------------

Financieel

Lasten	OZB, € 589,58 jaarlijks Waterschapslasen, € 285,93 jaarlijks Rioolheffing, € 293,20 jaarlijks Erfpachtcanon, € 9.381,48 jaarlijks
Lasten (k.k.)	Datum gunning
Inzetpremie	1%, voor rekening van koper
Indicatie kosten veiling	€ 10.638,00 (per 08-05-2024 om 19:54 uur)



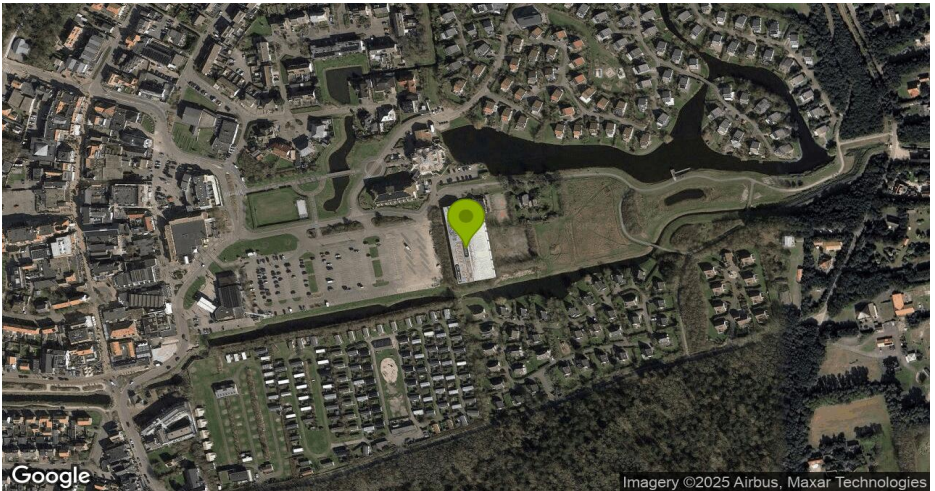
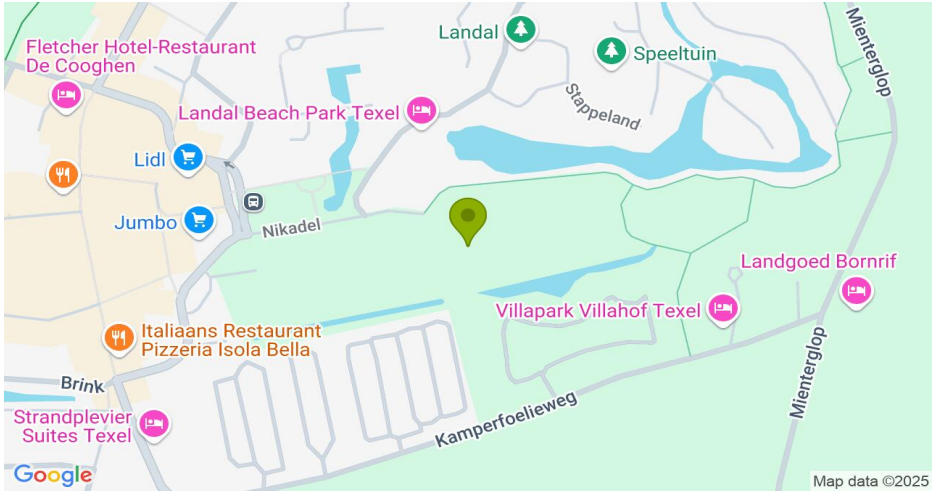






DE EERSTE AMSTERDAMSE

HET VEILINGHUIS VOOR ONROERENDE ZAKEN



Kadastrale kaart


46407-kadastralekaart1796Stappeland.pdf



Kadastrale kaart

Luw referentie: 20240065201/DB



12345	Deze kaart is noordgericht	Schaal 1: 1000		
25	Perceelnummer	Kadastrale gemeente		Texel
—	Huisnummer	Sectie		T
—	Vastgestelde kadastrale grens	Perceel		2276
—	Voorlopige kadastrale grens			
—	Administratieve kadastrale grens			
—	Bebouwing			
<p>Voor een reënlidend uittreksel, geleverd op 8 mei 2024 De bewaarder van het kadaster en de openbare registers</p> <p>Aan dit uittreksel kunnen geen betrouwbare maten worden ontleend. De Dienst voor het kadaster en de openbare registers behoudt zich de intellectuele eigendomsrechten voor, waaronder het auteursrecht en het databankenrecht.</p>				