

Zuidveren 9, 4845CJ WAGENBERG (44617)



Woonboerderij

Woonboerderij met aangebouwde stal/schuur voorzien van drie paardenboxen, vrijstaande boerenschuur, twee paardenweides en paardenrijbak



Beschrijving

Woonboerderij met aangebouwde stal/schuur voorzien van drie paardenboxen, vrijstaande boerenschuur, twee paardenweides en paardenrijbak, ondergrond en verder aanbehoren, plaatselijk bekend Zuidveren 9, 4845 CJ Wagenberg, kadastraal bekend gemeente Terheijden, sectie D, nummer 3097, groot tweeduizend zevenhonderd en tweeëndertig vierkante meter.

Veilinginfo

Status	Onderhands verkocht
Veiling	Randstad-Noord maandag 16 maart 2020
Inzet	maandag 16 maart 2020 vanaf 18:00
Afslag	maandag 16 maart 2020 vanaf 18:00
Veilinglocatie	Café-Restaurant Dauphine Prins Bernhardplein 175 1097 BL Amsterdam
Kantoor	CMS Derks Star Busmann Parnassusweg 737 1077 DG AMSTERDAM T: 020 301 63 01 F: 020 301 63 33 E: amsterdam.notariaat@cms-dsb.com
Behandelaar	Mw. B. de Groot, Mw. mr. I.M.B. Balvert

Objectinfo

Woningtype	Woonboerderij
Bouwjaar	1930
Kamers	5
Woonoppervlakte	200 m ²
Woninginhoud	2100 m ³
Perceeloppervlakte	2732 m ²
Bezichtiging	De mogelijkheid wordt onderzocht, als een en ander duidelijk is, dan wordt dat hier vermeld.



Soort eigendom

Gebruik

VerhuurdZonderToestemmingSchuldeiser

Financieel

Lasten

Inzetpremie

1% incl BTW t.l.v. verkoper

Indicatie kosten veiling

€5.438,00 (per 14-02-2020 om 13:54 uur)











Kadastrale kaart

44617-kadastralekaart4845Zuidveren.pdf



Uittreksel Kadastrale Kaart

Uw referentie: 61900761BDG



Deze kaart is noordgericht
12345 Perceelnummer
25 Huisnummer
— Vaaggestelde kadastrale grens
— Voorlopige kadastrale grens
— Administratieve kadastrale grens
— Bebouwing
— Overige topografie

Voor een emulieënd uittreksel, geleverd op 28 augustus 2019
De bewaarder van het kadastrale en de openbare registers

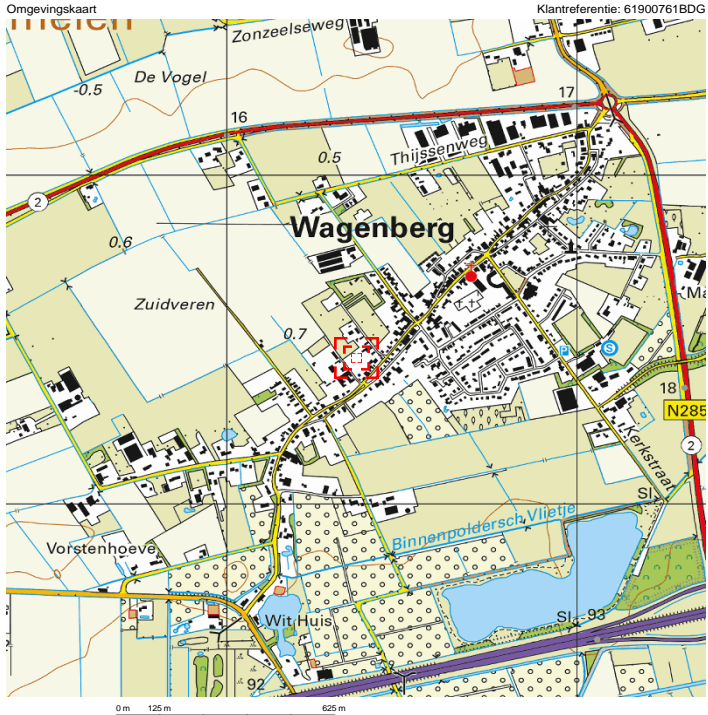
Schaal 1:1000

Kadastrale gemeente
Sectie
Perceel

Terheijden
D
3097



Aan dit uittreksel kunnen geen betrouwbare maten worden ontleend.
De Dienst voor het kadastrale en de openbare registers behoudt zich de intellectuele
eigendomsrechten voor, waaronder het auteursrecht en het databankenrecht.



Deze kaart is noordgericht.

Schaal 1: 12500

Hier bevindt zich Kadastraal object Terheijden D 3097 Zuidveren 9, 4845CJ Wagenberg CC-BY Kadaster.



<p>BEWOLVING</p> <ul style="list-style-type: none"> a bebouwd gebied b bebouwend c hoogbouw d kas <p>WEGEN</p> <ul style="list-style-type: none"> a autostrade b hoofdweg met gescheiden rijbanen c hoofdweg d regionale weg met gescheiden rijbanen e regionale weg f lokale weg met gescheiden rijbanen g lokale weg h weg met losse of slechte verharding i onverharde weg j straatoverige weg k voegangsgesgebied l fietspad m paal, voetpad n weg in aanleg o viaduct p aquaduct q tunnel r vaste brug s beweegbare brug t brug op pijlers 	<p>SPOORWEGEN</p> <ul style="list-style-type: none"> a spoorweg enkelspoor b spoorweg meerspoor c station d metrostation e sneltram f sneltramhalte g metro bovengronds h metrostation <p>HYDROGRAFIE</p> <ul style="list-style-type: none"> a waterloop: smaller dan 3 m b waterloop: 3-6 m breed c waterloop: breder dan 6 m d schutsluis e kaai f duiker g grondduiker h sluissluise duiker <p>BOESWEGEN</p> <ul style="list-style-type: none"> a grasland met sloten b akkerland met greppels c boomgaard d fruitkwekerij e boomkwekerij f grasland met populierenopstand g loofbos h naaldbos i gemengd bos j grens k heide l zand m draaieland, moeras n netland o dolenakker, begraafplaats p oeverbegroeiing 	<p>OVERIGE SYMBOLEN</p> <ul style="list-style-type: none"> a religieus gebouw b toren, hoge koepel c religieus gebouw met toren d markant object e watertoeren f vuurtoren g gemeentehuis h postkantoor i politiebureau j wegvoezer k laai l veldpaal m telescoop n windmolen o watermolend p windturbine q olijfabriek r windmolen s windmolen t windmolen u windmolen v windmolen w windmolen x windmolen y windmolen z windmolen aa windmolen ab windmolen ac windmolen ad windmolen ae windmolen af windmolen ag windmolen ah windmolen ai windmolen aj windmolen ak windmolen al windmolen am windmolen an windmolen ao windmolen ap windmolen aq windmolen ar windmolen as windmolen at windmolen au windmolen av windmolen aw windmolen ax windmolen ay windmolen az windmolen ba windmolen bb windmolen bc windmolen bd windmolen be windmolen bf windmolen bg windmolen bh windmolen bi windmolen bj windmolen bk windmolen bl windmolen bm windmolen bn windmolen bo windmolen bp windmolen bq windmolen br windmolen bs windmolen bt windmolen bu windmolen bv windmolen bv windmolen bw windmolen bx windmolen by windmolen bz windmolen ca windmolen cb windmolen cc windmolen cd windmolen ce windmolen cf windmolen cg windmolen ch windmolen ci windmolen cj windmolen ck windmolen cl windmolen cm windmolen cn windmolen co windmolen cp windmolen cq windmolen cr windmolen cs windmolen ct windmolen cu windmolen cv windmolen cv windmolen cw windmolen cx windmolen cy windmolen cz windmolen da windmolen db windmolen dc windmolen dd windmolen de windmolen df windmolen dg windmolen dh windmolen di windmolen dj windmolen dk windmolen dl windmolen dm windmolen dn windmolen do windmolen dp windmolen dq windmolen dr windmolen ds windmolen dt windmolen du windmolen dv windmolen dv windmolen dw windmolen dx windmolen dy windmolen dz windmolen ea windmolen eb windmolen ec windmolen ed windmolen ee windmolen ef windmolen eg windmolen eh windmolen ei windmolen ej windmolen ek windmolen el windmolen em windmolen en windmolen eo windmolen ep windmolen eq windmolen er windmolen es windmolen et windmolen eu windmolen ev windmolen ev windmolen ew windmolen ex windmolen ey windmolen ez windmolen fa windmolen fb windmolen fc windmolen fd windmolen fe windmolen ff windmolen fg windmolen fh windmolen fi windmolen fj windmolen fk windmolen fl windmolen fm windmolen fn windmolen fo windmolen fp windmolen fq windmolen fr windmolen fs windmolen ft windmolen fu windmolen fv windmolen fv windmolen fw windmolen fx windmolen fy windmolen fz windmolen ga windmolen gb windmolen gc windmolen gd windmolen ge windmolen gf windmolen gg windmolen gh windmolen gi windmolen gj windmolen gk windmolen gl windmolen gm windmolen gn windmolen go windmolen gp windmolen gq windmolen gr windmolen gs windmolen gt windmolen gu windmolen gv windmolen gv windmolen gw windmolen gx windmolen gy windmolen gz windmolen ha windmolen hb windmolen hc windmolen hd windmolen he windmolen hf windmolen hg windmolen hh windmolen hi windmolen hj windmolen hk windmolen hl windmolen hm windmolen hn windmolen ho windmolen hp windmolen hq windmolen hr windmolen hs windmolen ht windmolen hu windmolen hv windmolen hv windmolen hw windmolen hx windmolen hy windmolen hz windmolen ia windmolen ib windmolen ic windmolen id windmolen ie windmolen if windmolen ig windmolen ih windmolen ii windmolen ij windmolen ik windmolen il windmolen im windmolen in windmolen io windmolen ip windmolen iq windmolen ir windmolen is windmolen it windmolen iu windmolen iv windmolen iv windmolen iw windmolen ix windmolen iy windmolen iz windmolen ja windmolen jb windmolen jc windmolen jd windmolen je windmolen jf windmolen jj windmolen jh windmolen ji windmolen jk windmolen jl windmolen jm windmolen jn windmolen jo windmolen jp windmolen jq windmolen jr windmolen js windmolen jt windmolen ju windmolen kv windmolen kw windmolen kw windmolen kx windmolen ky windmolen kz windmolen la windmolen lb windmolen lc windmolen ld windmolen le windmolen lf windmolen lg windmolen lh windmolen li windmolen lj windmolen lk windmolen ll windmolen lm windmolen ln windmolen lo windmolen lp windmolen lq windmolen lr windmolen ls windmolen lt windmolen lu windmolen lv windmolen lv windmolen lw windmolen lx windmolen ly windmolen lz windmolen ma windmolen mb windmolen mc windmolen md windmolen me windmolen mf windmolen mg windmolen mh windmolen mi windmolen mj windmolen mk windmolen ml windmolen mm windmolen mn windmolen mo windmolen mp windmolen mq windmolen mr windmolen ms windmolen mt windmolen mu windmolen mv windmolen mv windmolen mw windmolen mx windmolen my windmolen mz windmolen na windmolen nb windmolen nc windmolen nd windmolen ne windmolen nf windmolen ng windmolen nh windmolen ni windmolen nj windmolen nk windmolen nl windmolen nm windmolen nn windmolen no windmolen np windmolen nq windmolen nr windmolen ns windmolen nt windmolen nu windmolen nv windmolen nv windmolen nw windmolen nx windmolen ny windmolen nz windmolen oa windmolen ob windmolen oc windmolen od windmolen oe windmolen of windmolen og windmolen oh windmolen oi windmolen oj windmolen ok windmolen ol windmolen om windmolen on windmolen oo windmolen op windmolen oq windmolen or windmolen os windmolen ot windmolen ou windmolen ov windmolen ov windmolen ow windmolen ox windmolen oy windmolen oz windmolen pa windmolen pb windmolen pc windmolen pd windmolen pe windmolen pf windmolen pg windmolen ph windmolen pi windmolen pj windmolen pk windmolen pl windmolen pm windmolen pn windmolen po windmolen pp windmolen pq windmolen pr windmolen ps windmolen pt windmolen pu windmolen pv windmolen pv windmolen pw windmolen px windmolen py windmolen pz windmolen qa windmolen qb windmolen qc windmolen qd windmolen qe windmolen qf windmolen qg windmolen qh windmolen qi windmolen qj windmolen qk windmolen ql windmolen qm windmolen qn windmolen qo windmolen qp windmolen qq windmolen qr windmolen qs windmolen qt windmolen qu windmolen qv windmolen qv windmolen qw windmolen qx windmolen qy windmolen qz windmolen ra windmolen rb windmolen rc windmolen rd windmolen re windmolen rf windmolen rg windmolen rh windmolen ri windmolen rj windmolen rk windmolen rl windmolen rm windmolen rn windmolen ro windmolen rp windmolen rq windmolen rr windmolen rs windmolen rt windmolen ru windmolen rv windmolen rv windmolen rw windmolen rx windmolen ry windmolen rz windmolen sa windmolen sb windmolen sc windmolen sd windmolen se windmolen sf windmolen sg windmolen sh windmolen si windmolen sj windmolen sk windmolen sl windmolen sm windmolen sn windmolen so windmolen sp windmolen sq windmolen sr windmolen ss windmolen st windmolen su windmolen sv windmolen sv windmolen sw windmolen sx windmolen sy windmolen sz windmolen ta windmolen tb windmolen tc windmolen td windmolen te windmolen tf windmolen tg windmolen th windmolen ti windmolen tj windmolen tk windmolen tl windmolen tm windmolen tn windmolen to windmolen tp windmolen tq windmolen tr windmolen ts windmolen tt windmolen tu windmolen tv windmolen tv windmolen tw windmolen tx windmolen ty windmolen tz windmolen ua windmolen ub windmolen uc windmolen ud windmolen ue windmolen uf windmolen ug windmolen uh windmolen ui windmolen uj windmolen uk windmolen ul windmolen um windmolen un windmolen uo windmolen up windmolen uq windmolen ur windmolen us windmolen ut windmolen uu windmolen uv windmolen uv windmolen uw windmolen ux windmolen uy windmolen uz windmolen va windmolen vb windmolen vc windmolen vd windmolen ve windmolen vf windmolen vg windmolen vh windmolen vi windmolen vj windmolen vk windmolen vl windmolen vm windmolen vn windmolen vo windmolen vp windmolen vq windmolen vr windmolen vs windmolen vt windmolen vu windmolen vv windmolen vv windmolen vw windmolen vx windmolen vy windmolen vz windmolen wa windmolen wb windmolen wc windmolen wd windmolen we windmolen wf windmolen wg windmolen wh windmolen wi windmolen wj windmolen wk windmolen wl windmolen wm windmolen wn windmolen wo windmolen wp windmolen wq windmolen wr windmolen ws windmolen wt windmolen wu windmolen wv windmolen wv windmolen ww windmolen wx windmolen wy windmolen wz windmolen xa windmolen xb windmolen xc windmolen xd windmolen xe windmolen xf windmolen xg windmolen xh windmolen xi windmolen xj windmolen xk windmolen xl windmolen xm windmolen xn windmolen xo windmolen xp windmolen xq windmolen xr windmolen xs windmolen xt windmolen xu windmolen xv windmolen xv windmolen xw windmolen xx windmolen xy windmolen xz windmolen ya windmolen yb windmolen yc windmolen yd windmolen ye windmolen yf windmolen yg windmolen yh windmolen yi windmolen yj windmolen yk windmolen yl windmolen ym windmolen yn windmolen yo windmolen yp windmolen yq windmolen yr windmolen ys windmolen yt windmolen yu windmolen yv windmolen yv windmolen yw windmolen yx windmolen yy windmolen yz windmolen za windmolen zb windmolen zc windmolen zd windmolen ze windmolen zf windmolen zg windmolen zh windmolen zi windmolen zj windmolen zk windmolen zl windmolen zm windmolen zn windmolen zo windmolen zp windmolen zq windmolen zr windmolen zs windmolen zt windmolen zu windmolen zv windmolen zv windmolen zw windmolen zx windmolen zy windmolen zz windmolen
---	---	--

Bijlage

44617_Veilingbrochure Zuidveren 9 4845 CJ Wagenberg executie regio (002).PDF



Kinneging & Heijer Makelaardij ½ B.V.
Koop/Verkoop • Huur/Verhuur • Taxaties

Executieveiling

16 maart 2020 vanaf 18:00 uur van



Zuidveren 9

4845 CJ Wagenberg

Derde Kostverlorenkade 33
info@kmmakelaardij.nl

• 1054 TR Amsterdam
• www.kmmakelaardij.nl

• tel. 020-589 3010
• Rabobank 1111.94.369

• fax 020-589 3019
• BTW nr. NL8156.16.016.B01

Kinneging & Heijer o/z B.V. is ingeschreven in het handelsregister van de KvK te Amsterdam onder nummer 34246104, Ltd van de Nederlandse Vereniging van Makelaars. De voorwaarden die van toepassing zijn op onze werkzaamheden zijn opgenomen in de Algemene Consumentenvoorwaarden NVM en de Algemene Voorwaarden voor professionele opdrachtgevers NVM (gedeponeerd bij KvK Utrecht onder nummer 40476604). Deze voorwaarden zijn bindend. De verstrekte informatie moet worden beschouwd als een uitnodiging tot het doen van een bieding of het starten van een onderhandeling.





Kinneging & Heijer Makelaardij $\frac{1}{2}$ B.V.

Registargoed	Een woonboerderij met aangebouwde stal/schuur en boerenschuur, ondergrond, tuin en verdere aanhorigheden, plaatselijk bekend als Zuidveren 9, 4845 CJ Wagenberg, kadastraal bekend gemeente Terheijden, sectie D, nummer 3097, groot 27 are en 32 centiare.
Inleiding	Executoriale verkoping (ex art. 3:268 jo 3:254 BW) op 16 maart 2020 na 18:00 uur, in CAFÉ-RESTAURANT DAUPHINE, Prins Bernhardplein 175, 1097 BL Amsterdam.
Bezichtiging	Er zijn geen mogelijkheden de woning te bezichtigen.
Contact	Voor aanvullende informatie kunt u terecht op www.nationalevastgoedveiling.nl of neemt u contact op met: Kinneging & Heijer Makelaardij $\frac{1}{2}$ B.V. 020 - 589 3010 bm@khmakelaardij.nl C'M'S' Derks Star Busmann N.V. Dit dossier is in behandeling bij: Bianca de Groot 020 - 301 62 80 bianca.degroot@cms-dsb.com



Kinneging & Heijer Makelaardij %z B.V.

Veilinggegevens

Veiling	<p>Openbare veiling (‘executoriale Verkoop, ex art. 3:268 BW’)</p> <p>De openbare veiling vindt plaats op 16 maart 2020 vanaf 18:00 uur in CAFÉ-RESTAURANT DAUPHINE, Prins Bernhardplein 175, 1097 BL Amsterdam (bij inzet en afslag), ten overstaan van een van de notarissen verbonden aan het notariškantoor van C’M’S’ Derks Star Busmann N.V.</p> <p>Op de veiling (en onderhandse biedingen) zijn van toepassing de Algemene Voorwaarden voor Executieverkopen 2017 (de “AVVE”), opgenomen in een notariële akte op vijf december tweeduizend zestien verleden voor mr. J.H. Oomen, notaris te ‘s-Hertogenbosch, ingeschreven ten kantore van de Dienst voor het kadaster en de openbare registers op vijf december tweeduizend zestien in register Hypotheken 4, deel 69567 nummer 129 en de bijzondere veilingvoorwaarden, welke (concept) voorwaarden opvraagbaar zijn bij de notaris en gepubliceerd worden op: www.openbareverkoop.nl en www.veilingnotaris.nl</p>
Onderhandse bod	<p>Potentiële kopers kunnen een onderhandse bieding op het geveilde uitbrengen. De bieding dient uiterlijk 14 dagen vóór datum van openbare veiling (uiterlijk 1 maart 2020 om 23:59 uur), schriftelijk en onvoorwaardelijk, aan de veilingnotaris te worden gericht C’M’S’ Derks Star Busmann N.V. t.a.v. mevrouw B. de Groot, Parnassusweg 737 te 1077 DG Amsterdam, of per email: bianca.degroot@cms-dsb.com</p> <p>Gebruik hiervoor het biedformulier onderhandse biedingen, te vinden op www.veilingnotaris.nl en op www.nationalevastgoedveiling.nl</p> <p>Biedingen zullen worden behandeld overeenkomstig het bepaalde in artikel 3:268 BW, zonder dat de executant gehouden is op een bieding in te gaan.</p>
Inzetpremie	<p>De inzetpremie (plok) voor het Registergoed bedraagt 1% van de koopsom en wordt in rekening gebracht bij de verkoper en komt ten laste van de opbrengst.</p>
Gunning	<p>De verkoper behoudt zich het recht voor het geveilde object niet te gunnen en zal zich hierover uiterlijk op de zesde werkdag na de afslag voor 17:00 uur uitspreken.</p>
Veilingkosten	<p>De veilingkosten inclusief BTW zullen voor zover mogelijk worden gespecificeerd in het kostenoverzicht dat zal worden gepubliceerd op www.nationalevastgoedveiling.nl en www.veilingnotaris.nl</p>
Overdrachtsbelasting	<p>Ter zake van de verkrijging van het verkochte zal door koper overdrachtsbelasting verschuldigd zijn.</p>
Garanties	<p>Verkoper geeft geen enkele garantie en aanvaardt geen enkele aansprakelijkheid omtrent datgene dat hij terzake het registergoed meedeelt, dan wel heeft meegedeeld of waarvan mededeling achterwege blijft. De koper aanvaardt het Registergoed in alle opzichten op basis van het “as is, where is” principe, waaronder onder meer bedoeld de bouwkundige, juridische, milieukundige, technische en feitelijke toestand waarin het Registergoed zich bevindt.</p>



Kinneging & Heijer Makelaardij 1/2 B.V.

Kadastrale kaart



Zuidveren 9, 4845 CJ Wagenberg

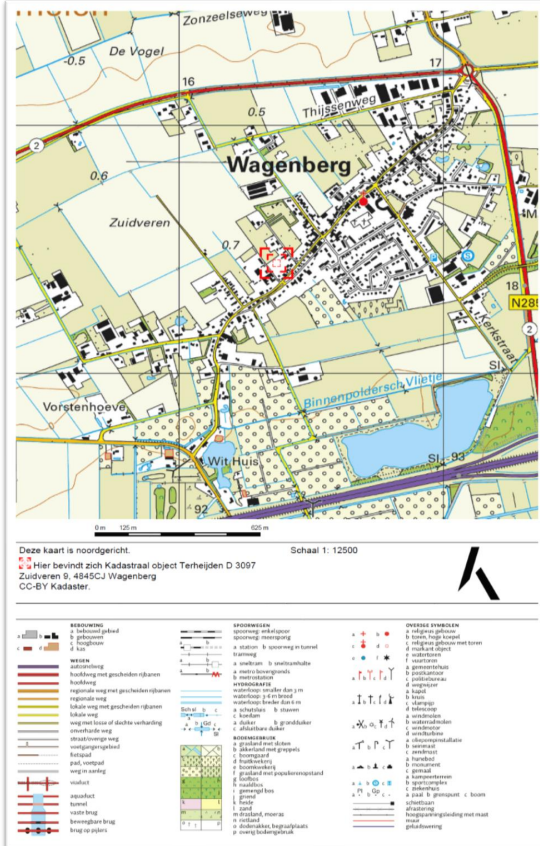
4/12

De door ons verstrekte informatie is vrijblijvend en uitsluitend voor geadresseerde bestemd. Alle door ons verstrekte gegevens zijn met zorg samengesteld en grotendeels gebaseerd op door derden verstrekte gegevens. Te zake de juistheid hiervan kunnen wij echter geen aansprakelijkheid aanvaarden.



Kinninging & Heijer Makelaardij ½ B.V.

Omgevingskaart



Zuidveren 9, 4845 CJ Wagenberg

5/12

De door ons verstrekte informatie is vrijblijvend en uitsluitend voor geadresseerde bestemd. Alle door ons verstrekte gegevens zijn met zorg samengesteld en grotendeels gebaseerd op door derden verstrekte gegevens. Te zake de juistheid hiervan kunnen wij echter geen aansprakelijkheid aanvaarden.



Kinneging & Heijer Makelaardij 1/2 B.V.

Gedeeltelijk kadastraal bericht



BETREFT
Terheijden D 3097

UW REFERENTIE

GELIEVERD OP
28-08-2019 - 15:39

VOLLEDIG GESIGNALEERD TIM
28-08-2019 - 12:36

BLAD
1 van 2

PRODUCTIEORDERNUMMER
S11039922550

VOLLEDIG BUGEWERKT TIM
28-08-2019 - 12:36

Eigendomsinformatie ⓘ

ALGEMEEN

Kadastrale aanduiding	Terheijden D 3097 <small>Kadastrale objectidentificatie : 009940309770000</small>
Locatie	Zuidveren 9 4845 CJ Wagenberg <small>Locatiegegevens zijn ontleend aan de Basisregistratie Adresen en Gebouwen</small>
Kadastrale grootte	2,732 m²
Grens en grootte	Vastgesteld
Coördinaten	110369 - 408444
Omschrijving	Wonen Terrein (grasland)
Koopsoort	Koopjaar

AANTEKENINGEN

Publiekrechtelijke beperking	Basisregistratie Kadaster	Er zijn geen beperkingen bekend in de Basisregistratie Kadaster.
Publiekrechtelijke beperking	Landelijke Voorziening	Er zijn geen beperkingen bekend in de Landelijke Voorziening WKP.B.

RECHTEN

1 Eigendom (recht van)

De Dienst voor het kadaster en de openbare registers behoudt ten aanzien van de kadastrale gegevens zich het recht voor als bedoeld in artikel 2 lid 1, paragraaf artikel 6 lid 3 van de Grondwettenwet. Heeft u nog vragen? Neem contact op met de [Mantenservice](#).



Kinneging & Heijer Makelaardij $\frac{1}{2}$ B.V.

Objectgegevens

Gebruik	Ten tijde van de inspectie heeft de directie-makelaar de woning niet kunnen betreden. De directie-makelaar heeft niet kunnen constateren of het object ten tijde van de inspectie door de eigenaar in gebruik is, dan wel dat de woning door derde wordt bewoond.
Locatie	De woonboerderij is gelegen in de dorpskern van Wagenberg in een doodlopende straat. Voorzieningen als een kleine supermarkt en diverse restaurants op loopafstand.
Bereikbaarheid	De woonboerderij ligt op circa 3 kilometer van de rijksweg A59 en circa 7 kilometer van de rijksweg A16.
Indeling	De vermoedelijke indeling conform gegevens uit het NVM-archief: Begane grond: Woonkamer, open woonkeuken. Voorhuis: slaapkamer met sauna, werk-/studeerkamer, badkamer. Achterhuis: slaapkamer, badkamer, bergruimtes. Eerste verdieping voorhuis: 3 slaapkamers, overloop, badkamer. Overige: Schuur, met overkapping en buitenkeuken, stallen, hooiopslagplaats, bak en paddocks
Woonoppervlakte	Circa 481 m ² (informatie derden)
Inhoud	Circa 2732 m ³ (informatie derden)
Voorzieningen	In de woning zijn vermoedelijk voorzieningen aanwezig.
Bouwjaar	Circa 1930 (bron BAG-viewer)
Bouwaard	De voor-, zij- en achtergevels metselwerk, het dak is gedekt met pannen. De houten kozijnen gedeeltelijk voorzien van dubbelglas.
Milieu	Er is geen technisch- of milieuonderzoek uitgevoerd door verkoper. Verkoper heeft geen asbestinventarisatie uit laten voeren. Alle in verband daarmee voorzienbare of te verwachten tekortkomingen komen volledig voor risico van koper. Verkoper aanvaardt geen enkele aansprakelijkheid die uit de aanwezigheid van asbest kan voortvloeien.
Ondergrondse tank	Voor zover aan verkoper bekend is zijn in het object geen ondergrondse tank(s) voor het opslaan van milieuvriendelijke (vloei)stoffen aanwezig.
Bestemming	Het object heeft de bestemming wonen.
Bijzonderheden	Verkoper beschikt niet over een energielabel of een daaraan gelijkwaardig document als bedoeld in de Regeling energieprestatie gebouwen en zal daar ook voorafgaand aan de levering niet over beschikken. Koper aanvaardt dit gegeven en maakt geen aanspraak op verstrekking van één van voornoemde documenten. Koper dient zichzelf ervan te vergewissen dat het verkochte (inclusief installaties) beschikt over de normale en door koper specifiek gewenste eigenschappen. Verkoper staat er niet voor in dat het verkochte (inclusief installaties) bij de eigendomsoverdracht de feitelijke eigenschappen zal bezitten die voor het normale c.q. het door koper specifieke beoogde gebruik



Kinneging & Heijer Makelaardij $\frac{1}{2}$ B.V.

nodig zijn. Elk risico dat dit gebruik niet mogelijk of toegestaan zal zijn, is voor rekening van de koper.

Koper dient genoegzaam bekend zijn met de staat van het verkochte, de zich daarop bevindende opstallen alsmede de fundering daarvan. Koper zal verkoper niet aanspreken voor eventuele aan het verkochte (inclusief installaties) geconstateerde of te constateren (verborgen) (technische) gebreken en tekortkomingen, door welke oorzaak ook ontstaan.



Kinneq & Heijer Makelaardij 1/2 B.V.

Disclaimer

Kinneq & Heijer Makelaardij 1/2 B.V. is door de "Executant" aangesteld als haar exclusieve adviseur ten aanzien van de geplande (executoriale) verkoop van het onroerend goed (het "Vastgoed"). Kinneq & Heijer Makelaardij 1/2 B.V. is door de Executant geautoriseerd, uitsluitend in de capaciteit als adviseur van de Executant, om namens de Executant deze beknopte samenvatting (de "Samenvatting") te verschaffen aan in aankoop van het Vastgoed geïnteresseerde partijen (de "Potentiële Kopers") dit met als enige doelstelling om de Potentiële Kopers te assisteren in hun evaluatie van en nader onderzoek naar het Vastgoed en de Transactie. Deze Samenvatting behelst geen aanbod of uitnodiging van de Executant en/of Kinneq & Heijer Makelaardij 1/2 B.V. tot het aangaan van de Transactie of toezegging of aanbeveling om de Transactie tot stand te brengen. Potentiële Kopers worden beschouwd als professionele investeerders die geacht worden voldoende expertise en ervaring te hebben om de verschillende aspecten en risico's van de Transactie te overzien en die waar nodig eigen adviseurs zullen inschakelen. Elke Potentiële Koper wordt aangeraden om onafhankelijk juridisch, financieel, fiscaal of ander noodzakelijk advies in te winnen. Alle kosten die Potentieel Kopers maken in verband met de onderzoek en evaluatie van de Transactie zijn voor rekening en risico van die Potentiële Kopers, tenzij anders overeengekomen.

De Samenvatting is opgesteld om Potentiële Kopers te informeren. De Samenvatting is geen compleet overzicht of opsomming van alle informatie die Potentiële Kopers willen hebben of nodig hebben om te beslissen of zij willen bieden op het Vastgoed. De Executant Kinneq & Heijer Makelaardij 1/2 B.V. en hun respectievelijke dochtermaatschappijen, de aan hen geleide ondernemingen, medewerkers en agenten sluiten expliciet enige aansprakelijkheid uit die wellicht zou kunnen voortkomen uit deze Samenvatting of enige andere in het kader van de Transactie verstrekte informatie (de "Informatie") en eventuele fouten op omissies hierin. Specifiek wordt er door de Executant en/of Kinneq & Heijer Makelaardij 1/2 B.V. geen verklaring of garantie gegeven inzake de haalbaarheid of redelijkheid van enige in de Informatie opgenomen projectie, targets, schatting, vooruitzichten of financiële gegevens. Elke Potentiële Koper zal onafhankelijk het Vastgoed, de Transactie en de Informatie moeten onderzoeken en evalueren. Noch de Executant, noch Kinneq & Heijer Makelaardij 1/2 B.V. hebben een verplichting om additionele informatie te verstrekken, de Samenvatting en/of Informatie aan te passen of bij te werken of enige onjuistheden aan te geven of aan te passen die op enig moment mogen blijken.

Kinneq & Heijer Makelaardij 1/2 B.V. treedt met betrekking tot de Transactie op als exclusief adviseur van de Executant en zal derhalve andere partijen (onafhankelijk van of zij wel of niet de Samenvatting en/of Informatie hebben ontvangen) niet beschouwen als cliënt of opdrachtgever in relatie tot de Transactie.



Kinneging & Heijer Makelaardij $\frac{1}{2}$ B.V.

Bijlages:

1. Foto's.



Kinneging & Heijer Makelaardij $\frac{1}{2}$ B.V.



Zuidveren 9, 4845 CJ Wagenberg

11/12

De door ons verstrekte informatie is vrijblijvend en uitsluitend voor geadresseerde bestemd. Alle door ons verstrekte gegevens zijn met zorg samengesteld en grotendeels gebaseerd op door derden verstrekte gegevens. Te zake de juistheid hiervan kunnen wij echter geen aansprakelijkheid aanvaarden.



Kinneging & Heijer Makelaardij 1/2 B.V.



Zuidveren 9, 4845 CJ Wagenberg

12/12

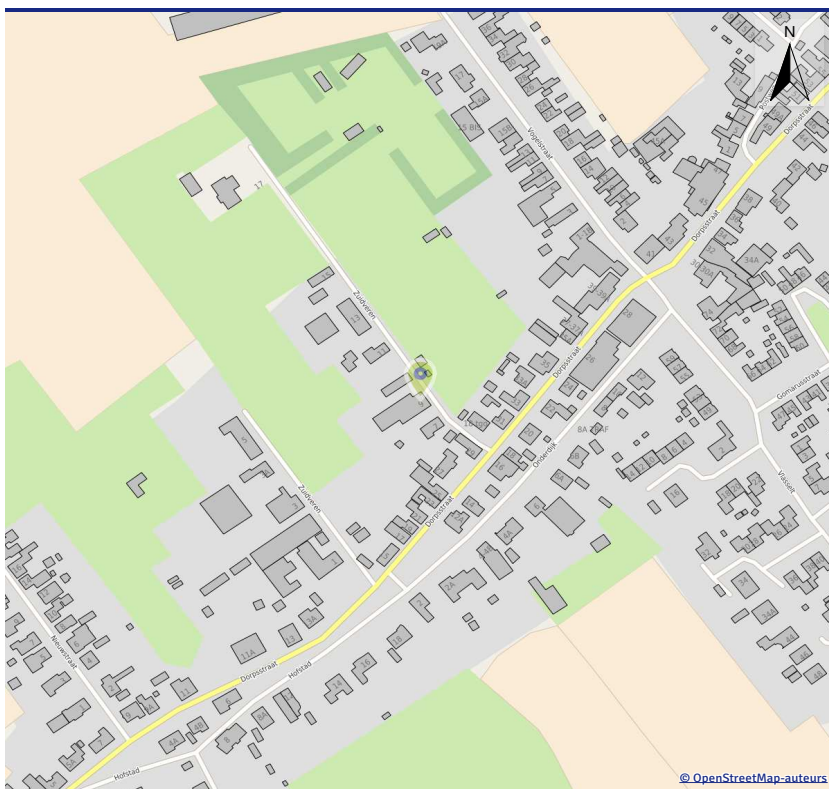
De door ons verstrekte informatie is vrijblijvend en uitsluitend voor geadresseerde bestemd. Alle door ons verstrekte gegevens zijn met zorg samengesteld en grotendeels gebaseerd op door derden verstrekte gegevens. Te zake de juistheid hiervan kunnen wij echter geen aansprakelijkheid aanvaarden.

Bijlage

44617_20190904_bestemmingsrapport_zuidveren_9_4845cj_wagenberg.PDF

Bestemmingsrapport

 **PLANVIEWER**



Kenmerk Zuidveren 9, 4845CJ Wagenberg

Datum 04-09-2019

Inhoud:

1. **Informatie**
2. **Visualisatie**
3. **Toelichting**

Bestemmingsrapport

Kenmerk Zuidveren 9, 4845CJ Wagenberg
Datum 04-09-2019



Informatie

Gebouwenadministratie gemeente

Identificatie gebouw	1719100000005450
Type	Pand
Gebouw status	Pand in gebruik
Oppervlakte grondvlak	365,7 m ²
Bouwjaar	1930
Aantal verblijfsobjecten	1
Aantal gebruiksdoelen	1

Identificatie gekozen verblijfsobject	1719010000011150
Status	Verblijfsobject in gebruik
Gebruiksdoel	woonfunctie
Vloeroppervlak	183,00 m ²
Adres	Zuidveren 9
Postcode	4845CJ
Plaats	Wagenberg

Bestemmingsplan

Naam plan	Bestemmingsplan kern Wagenberg
Type plan:	bestemmingsplan
Planstatus	vastgesteld
Overheid	Gemeente Drimmelen
IMRO-idn	NL.IMRO.1719.3bp12kernwagenberg-vg01
Datum vastgesteld	20-06-2013
Enkelbestemming	Wonen (art. 14)
Dubbelbestemming	Waarde - Archeologie - 2
Bouwaanduiding	niet van toepassing

Bestemmingsrapport

Kenmerk Zuidveren 9, 4845CJ Wagenberg
Datum 04-09-2019



Visualisatie



Bestemmingsrapport

Kenmerk Zuidveren 9, 4845CJ Wagenberg
Datum 04-09-2019



Legenda

Bestemmingsplangebied

-  Bestemmingsplangebied
-  Bestemmingsplangebied

Besluitgebied

-  Besluitgebied projectbesluit, exploitatieplan
-  Besluitgebied overig

Enkelbestemming

-  agrarisch
-  agrarisch met waarden
-  bedrijf
-  bedrijventerrein
-  bos
-  centrum
-  cultuur en ontspanning
-  detailhandel
-  dienstverlening
-  gemengd
-  groen
-  horeca
-  kantoor
-  maatschappelijk
-  natuur
-  recreatie
-  sport
-  tuin
-  verkeer
-  water
-  wonen
-  woongebied
-  Enkelbestemming overig

Dubbelbestemming

-  leiding
-  waarde
-  waterstaat
-  overig

Gebiedsaanduiding

-  Geluidzone
-  luchtvaartverkeerszone
-  vrijwaringszone
-  veiligheidszone
-  milieuzone
-  wro-zone
-  wetgevingzone
-  reconstructiewetzones
-  overige zone
-  overig

Funcctieaanduiding

-  Functieaanduiding

Bouwvlak

-  Bouwvlak

Bouwaanduiding

-  Bouwaanduiding

Maatvoering

-  Maatvoering

Figuur

-  as van de weg
-  dwarsprofiel
-  gevellijn
-  Hartlijn leiding
-  relatie

Plan: Kern Wageningen
Status: vastgesteld
PlanType: bestemmingsplan
MIRFO-kan: NL.IMRO.1719.3op12kernwageningen-v01

Artikel 14 Wonen

14.1 Bestemmingsomschrijving

De voor 'Wonen' aangewezen gronden zijn bestemd voor:

- het wonen in grondgebonden woningen;
- aan-huis-verbonden beroepen en/of kleinschalige bedrijfsmatige activiteiten;
- ter plaatse van de aanduiding 'gestapeld': gestapelde woningen;
- ter plaatse van de aanduiding 'woonwagendamplaat': een woonwagen;
- bij deze bestemming behorende voorzieningen, zoals erven, tuinen, water, nutsvoorzieningen, parkeervoorzieningen en overige verhardingen.

14.2 Bouwregels

Voor het bouwen van hoofdgebouwen en bijbehorende bouwwerken gelden de volgende regels:

14.2.1 Hoofdgebouwen en bijbehorende bouwwerken

- de hoofdgebouwen en bijbehorende bouwwerken worden uitsluitend gebouwd in het bouwvlak, met dien verstande dat erkers aan de voorzijde van de woning ook buiten het bouwvlak mogen worden gebouwd met een hoogte van maximaal 1 bouwlaag en met een maximale diepte van 1,5 m;
- per bouwperceel mag het bebouwingspercentage niet meer dan 70% bedragen;
- de diepte van hoofdgebouwen, gemeten vanaf de voorgevellijn, mag niet meer bedragen dan:
 - bij vrijstaande woningen: 12 m;
 - bij twee-aaneen gebouwde woningen en aaneengebouwde woningen: 10 m;
- de afstand van hoofdgebouwen - over de hele diepte zoals toegestaan in lid c - tot de zijdelingse perceelsgrens mag niet minder bedragen dan:
 - bij vrijstaande woningen tot beide zijdelingse perceelsgrenzen: 3 m;
 - bij twee-aaneen gebouwde woningen en de hoekpercelen van aaneengebouwde woningen tot één van de zijdelingse perceelsgrenzen: 3 m;
 - indien de bestaande afstand van de hoofdgebouwen tot de zijdelingse perceelsgrens minder bedraagt dan 3 m, dan mag deze afstand - over de hele diepte van hoofdgebouwen zoals toegestaan in lid c - worden aangehouden;
- ter plaatse van de gevellijn dient de voorgevel van de hoofdgebouwen op de gevellijn te worden georiënteerd;
- er mogen geen nieuwe hoofdgebouwen worden gebouwd, tenzij het vervangende nieuwbouw betreft;
- de maximale goot- en bouwhoogte van hoofdgebouwen mag niet meer dan 7 m respectievelijk 11 m bedragen, tenzij op de verbeelding door middel van een aanduiding 'maximale goot- en bouwhoogte (m)' een andere maatvoering is aangegeven;
- de maximale goot- en bouwhoogte van bijbehorende bouwwerken mag ten hoogste 3,3 m respectievelijk 6 m bedragen.

14.2.2 Bouwwerken, geen gebouwen zijnde

- de bouwhoogte van erfafscheidingen grenzend aan openbaar gebied bedraagt ten hoogste 1 m;
- de bouwhoogte van erfafscheidingen elders bedraagt ten hoogste 2 m;
- de bouwhoogte van overige bouwwerken, geen gebouwen zijnde mag ten hoogste 3 m bedragen.

14.3 Specifieke gebruiksregels

14.3.1 Aan-huis-verbonden beroepen

Binnen de bestemming 'Wonen' is de uitoefening van aan-huis-verbonden beroepen toegestaan in de woning, waarbij de volgende bepalingen van toepassing zijn:

- de woonfunctie blijft als hoofdfunctie herkenbaar;
- de activiteit wordt door de bewoner uitgeoefend;
- de omvang van de activiteit mag niet meer bedragen dan 40% van de gezamenlijke vloeroppervlakte van de (woon)bebouwing tot een maximum van 50 m²;
- het gebruik mag geen nadelige invloed hebben op de normale afwikkeling van het verkeer en mag geen onevenredige toename van de parkeerbehoefte veroorzaken;
- detailhandel, anders dan ondergeschikte detailhandel, is niet toegestaan.

14.3.2 Bedrijfsmatige activiteiten

Binnen de bestemming 'Wonen' is de uitoefening van bedrijfsmatige activiteiten toegestaan in de woning, waarbij de volgende bepalingen van toepassing zijn:

- de woonfunctie blijft als hoofdfunctie herkenbaar;
- de activiteit wordt door de bewoner uitgeoefend;
- de omvang van de activiteit mag niet meer bedragen dan 40% van de gezamenlijke vloeroppervlakte van de (woon)bebouwing tot een maximum van 50 m²;
- in afwijking van het bepaalde onder c mag indien het oppervlak reeds groter is ten tijde van de terzieslechting van het ontwerpbestemmingsplan dat grotere oppervlak als maximum worden beschouwd;
- het gebruik mag geen nadelige invloed hebben op de normale afwikkeling van het verkeer en mag geen onevenredige toename van de parkeerbehoefte veroorzaken;
- detailhandel, anders dan ondergeschikte detailhandel, is niet toegestaan.

14.3.3 Bed & breakfast

Binnen de bestemming 'Wonen' is de uitoefening van een 'bed & breakfast' toegestaan in de woning en bijbehorende bouwwerken, waarbij de volgende bepalingen van toepassing zijn:

- de woonfunctie blijft als hoofdfunctie herkenbaar;
- de activiteit wordt door de bewoner uitgeoefend;
- parkeren ten behoeve van de bed & breakfast dient op eigen terrein plaats te vinden.

14.3.4 Met betrekking tot het gebruik van gronden en bouwwerken geldt dat het gebruik van vrijstaande bijbehorende bouwwerken als zelfstandige woning of als afhankelijke woonruimte is niet toegestaan.

14.4 Afwijken van de gebruiksregels

Het bevoegd gezag kan met een omgevingsvergunning afwijken van het bepaalde in artikel 14.3.4 voor het toestaan van het gebruik van een vrijstaand bijbehorend bouwwerk als afhankelijke woonruimte, met inachtneming van het volgende:

- a. een dergelijke bewoning noodzakelijk is vanuit een oogpunt van mantelzorg;
- b. de onthefling vervalt zodra de onder a bedoelde noodzaak is komen te vervallen;
- c. er geen onevenredige aanslasting plaatsvindt van in het geding zijnde belangen waaronder die van omwonenden en (agrarische) bedrijven;
- d. de afhankelijke woonruimte binnen de vigerende regeling inzake bijbehorende bouwwerken wordt ingepast met een maximale oppervlakte van 80 m².

Plan: Kern Wageningen
Status: vastgesteld
Planotype: bestemmingsplan
MPRO-loc: NL.MPRO.1718.3op12kernwageningen-vg01

Artikel 18 Waarde - Archeologie - 2

18.1 Bestemmingsomschrijving

De voor 'Waarde – Archeologie - 2' aangewezen gronden zijn, behalve voor de andere daar voorkomende bestemming(en), mede bestemd voor het behoud, de bescherming en/of het herstel van de voorkomende middelhoge archeologische (verwachtings)waarden.

De belangen van de in lid 18.1 bedoelde dubbelbestemming zijn primair ten opzichte van de belangen van de andere daar voorkomende enkelvoudige bestemmingen.

18.2 Bouwregels

Op of in deze gronden mogen geen bouwwerken worden gebouwd waarbij de bodem dieper dan 0,5 m wordt geroerd, met uitzondering van:

- bouwwerken ter vervanging van bestaande bouwwerken, waarbij de bestaande oppervlakte van het bouwwerk met ten hoogste 1.000 m² wordt uitgebreid;
- bouwwerken met een oppervlakte van minder dan 1.000 m² ten behoeve van andere daar voorkomende bestemming(en).

18.3 Afwijken van de bouwregels

18.3.1 Afwijken voor bouwen ten dienste van andere bestemming

Burgemeester en wethouders kunnen met een omgevingsvergunning afwijken van het bepaalde in artikel 18.2 onder a, voor de bouw van bouwwerken ten dienste van de andere geldende bestemming(en), mits:

- op basis van een archeologisch onderzoek, weergegeven in een door de bevoegde overheid goedgekeurd rapport, in voldoende mate is vastgesteld dat er geen archeologische waarden (meer) aanwezig zijn, of;
- op basis van archeologisch onderzoek, weergegeven in een door de bevoegde overheid goedgekeurd rapport, in voldoende mate is vastgesteld dat de archeologische waarden door bouwactiviteiten niet onevenredig worden geschaad, of;
- de volgende voorwaarden in acht genomen worden indien, op basis van archeologisch onderzoek, weergegeven in een door de bevoegde overheid goedgekeurd rapport, in voldoende mate is vastgesteld dat de archeologische waarden door de bouwactiviteiten kunnen worden verstoord:
 - een verplichting tot het treffen van technische maatregelen waardoor archeologische resten in de bodem kunnen worden behouden, of;
 - een verplichting tot het doen van opgravingen, of;
 - een verplichting de uitvoering van bouwactiviteiten te laten begeleiden door een deskundige op het terrein van de archeologische monumentenzorg namelijk een archeologische instantie met een opgravingsbevoegdheid.

18.3.2 Archeologisch rapport

Indien het bevoegd gezag niet beschikt over een voor de beoordeling van de aanvraag toereikend archeologisch onderzoek voor de gronden waarop een aanvraag om omgevingsvergunning wordt gedaan, dient de aanvrager ten behoeve van de beoordeling van archeologische waarden van de gronden een archeologisch rapport te overleggen dat voldoet aan de vigerende Kwaliteitsnorm voor de Nederlandse Archeologie (KNA).

18.3.3 Advies

Bij de beoordeling van het archeologisch onderzoek en het afwijkinsverzoek als bedoeld in artikel 18.3.1, laat het bevoegd gezag zich adviseren door een deskundige op het gebied van de archeologische monumentenzorg conform de KNA, vastgesteld door Burgemeester en wethouders van de gemeente Drimmelen.

18.4 Omgevingsvergunning voor het uitvoeren van een werk, geen bouwwerk zijnde, of van werkzaamheden

18.4.1 Omgevingsvergunning

Het is verboden op of in deze gronden zonder of in afwijking van een omgevingsvergunning de volgende werken, geen bouwwerken zijnde, of werkzaamheden uit te voeren:

- het ophogen, afgraven (ook ten behoeve van het verwijderen van bestaande funderingen), woelen, mengen, dieploegen, aanbrengen van helpalen, egaliseren en ontginnen van gronden met dien verstande dat het werken, geen bouwwerken zijnde, en werkzaamheden betreft dieper dan 0,5 m over een oppervlakte van meer dan 1.000 m²;
- het wijzigen van de waterhuishouding, zoals draineren en het uitdiepen, graven en/of verleggen van waterlopen;
- het aanbrengen van ondergrondse transport-, energie- of telecommunicatieleidingen en daarmee verband houdende constructies, installaties of apparatuur dieper dan 0,5 m;
- het verlagen van het grondwaterpeil.

18.4.2 Uitzonderingen

Het verbod, zoals bedoeld in artikel 18.4.1 is niet van toepassing, indien:

- het gaat om onderhouds- en vervangingswerkzaamheden van bestaande bestratingen en beplantingen en werkzaamheden binnen bestaande tracés van kabels, leidingen en rioleringen waarbij niet dieper gegraven wordt dan de reeds uitgegraven diepte;
- op basis van inventariserend en/of definitief archeologisch onderzoek is aangetoond dat op de betrokken locatie geen archeologische waarden (meer) aanwezig zijn;
- de werken en werkzaamheden:
 - reeds in uitvoering zijn op het tijdstip van het van kracht worden van het plan;
 - mogen worden uitgevoerd krachtens een reeds verleende omgevingsvergunning of een ontgrondingsvergunning;
- de werken en werkzaamheden op inventariserend of definitief archeologisch onderzoek zijn gericht.

18.5 Omgevingsvergunning voor het slopen van een bouwwerk

18.5.1 Omgevingsvergunning

- Het is verboden op of in de voor 'Waarde - Archeologie - 2' aangewezen gronden, zonder of in afwijking van een vergunning voor het slopen van een bouwwerk, de aanwezige bouwwerken te slopen indien de oppervlakte groter is dan 1.000 m² en de diepte meer bedraagt dan 0,5 m onder maaiveld.
- Aan de omgevingsvergunning kan in ieder geval de voorwaarde worden gesteld dat de sloop wordt begeleid door een gekwalificeerde deskundige (zijnde een



archeologisch bedrijf met een opgravingsvergunning). Hiervoor is een door (de deskundige op het gebied van de archeologische monumentenzorg, zijn de Regioarcheoloog, van) het bevoegd gezag schriftelijk goedgekeurd Programma van Eisen vereist dat is opgesteld conform de vigerende Kwaliteitsnorm voor de Nederlandse Archeologie (KNA).

- c. Indien tijdens de begeleiding van de sloopwerken vondsten van zeer hoge waarden worden aangetroffen, wordt hiervan terstond melding gemaakt bij het bevoegd gezag die in het belang van de archeologische monumentenzorg aanvullende voorschriften kunnen verbinden aan de omgevingsvergunning.
- d. de vergunning kan niet worden verleend indien blijkt dat de sloop een onevenredige aantasting van de archeologische waarden van de gronden tot gevolg heeft.

18.5.2 Toelaatbaarheid

Een omgevingsvergunning als bedoeld in lid 18.5.1 wordt slechts verleend indien:

- a. op basis van archeologisch onderzoek is aangetoond dat er geen archeologische waarden aanwezig zijn, of;
- b. op basis van archeologisch onderzoek is aangetoond dat de archeologische waarden door bouwactiviteiten niet onevenredig worden geschaad, of;
- c. de volgende voorwaarden in acht genomen worden indien, op basis van archeologisch onderzoek is aangetoond dat de archeologische waarden door de werken en werkzaamheden kunnen worden verstoord:
 - 1. een verplichting tot het treffen van technische maatregelen waardoor archeologische resten in de bodem kunnen worden behouden, of;
 - 2. een verplichting tot het doen van opgravingen, of;
 - 3. een verplichting de uitvoering van werken en werkzaamheden te laten begeleiden door een deskundige op het terrein van de archeologische monumentenzorg conform de vigerende KNA.

18.5.3 Advies

Indien het bevoegd gezag voornemens is om aan de omgevingsvergunning voorwaarden te verbinden als bedoeld in lid 18.5.2 onder c, wordt de deskundige van de bevoegde overheid (Regioarcheoloog) om advies gevraagd. Bij een negatief advies wordt de omgevingsvergunning niet verleend.

18.6 Wijzigingsbevoegdheid

18.6.1 Wijziging op basis van archeologisch onderzoek

Burgemeester en wethouders kunnen, overeenkomstig artikel 3.6 van de Wet ruimtelijke ordening, het plan wijzigen in die zin dat aan de bestemming 'Waarde - Archeologie - 2' wordt ontnomen, indien op basis van archeologisch onderzoek is aangetoond dat ter plaatse geen archeologische waarden (meer) aanwezig zijn.

18.6.2 Advies

Alvorens de in artikel 18.6.1 bedoelde wijziging wordt toegepast, wordt deskundig advies gevraagd aan een door Burgemeester en wethouders van Drimmelen vastgestelde deskundige op het gebied van de archeologische Monumentenzorg conform de vigerende KNA.

Bestemmingsrapport

Kenmerk Zuidveren 9, 4845CJ Wagenberg
Datum 04-09-2019



Toelichting

Plattegrond met OSM achtergrond

Op de voorpagina is weergegeven een plattegrond met op de door u gekozen locatie een marker. De plattegrond is een kaart van Open Street Maps (OSM). Een kaart die door een wereldwijde community opgebouwd en onderhouden wordt. OSM is zeer gedetailleerd, compleet met straatnamen, huisnummering en symbolen die verschillende kenmerken aangeven in de buurt van de gekozen locatie.

Gebouwenadministratie gemeente

Kenmerken van de aangevraagde locatie op basis van gegevens vanuit de Basisregistratie Adressen en Gebouwen (BAG). **Bron** Burgerlijke gemeente waar het aangevraagde gebouw in ligt. Actualiteit: maandelijks

Identificatie gebouw	Identificatienummer van het gebouw.
Type	Omschrijving gebouw van de gekozen locatie.
Gebouw status	De status van het gebouw.
Oppervlakte grondvlak	Oppervlakteberekening van het grondvlak van het gebouw.
Bouwjaar	Oorspronkelijk bouwjaar van het gebouw.
Aantal verblijfsobjecten	Aantal woon-, bedrijfsmatige- of recreatieve doeleinden geschikte eenheden.
Aantal gebruiksdoelen	Aantal gebruikscategorieën in het gebouw.
Identificatie gekozen verblijfsobject ¹	Identificatienummer van het verblijfsobject.
Status	Status van het verblijfsobject.
Gebruiksdoel	Functie van het verblijfsobject.
Vloeroppervlak	Totaal vloeroppervlak in m2 van het verblijfsobject.
Adresgegevens	Volledige adres van het verblijfsobject.

¹ Indien geen verblijfsobject bekend is op de aangevraagde locatie, dan wordt deze rubriek niet getoond.

Ruimtelijke plannen

Sinds 1 januari 2010 zijn de overheden verplicht hun ruimtelijke plannen digitaal te publiceren, conform de IMRO codering. Planviewer heeft via de bronhouder een kopie van ieder gepubliceerd plan in de database. De database wordt dagelijks bijgewerkt. Op basis van die gegevens worden Bestemmingsrapporten gemaakt. Een Bestemmingsrapport is een uittreksel van een ruimtelijk plan specifiek voor een bepaald adres. Er zijn de volgende types ruimtelijke plannen: bestemmingsplan, omgevingsvergunning, wijzigingsplan, projectbesluit, gerechtelijke uitspraak, beheersverordening, uitwerkingsplan, inpassingsplan, provinciale verordening, voorbereidingsbesluit, en reactieve aanwijzingen exploitatieplan.

Gerelateerde online producten van Planviewer

- **Bestemmingsrapport** een handzame PDF dat informatie geeft over de bestemmingsplan regels van een

Bestemmingsrapport

Kenmerk Zuidveren 9, 4845CJ Wagenberg
Datum 04-09-2019



specifieke locatie. Dit afgebeeld op een kaart op schaal met legenda, waardoor de situatie duidelijk wordt en welke bestemming het gekozen object heeft.

- **Perceelrapport** een PDF met de kadastrale grenzen van het aangevraagde perceel plus een overzicht van de directe omgeving.
- **Eigenarenrapport** een PDF dat informatie geeft over de kadastrale eigenaar. Bron Kadaster.
- **Hypotheekrapport** een PDF met informatie over inschrijvingen van hypotheek en/of beslagen. Bron Kadaster.

Disclaimer en privacy statement

Disclaimer

Met de afname tot en het gebruik van dit product stemt u als afnemer in met de volgende voorwaarden:

- Planviewer B.V. zal zich inspannen om de in dit rapport verstrekte informatie steeds zo juist en volledig mogelijk te presenteren.
- Planviewer B.V. kan echter niet garanderen dat de aard en inhoud van de informatie juist is.
- Planviewer B.V. is niet aansprakelijk voor eventuele schade die de afnemer van het product lijdt als gevolg van het gebruik van dit product verstrekte informatie.
- De afnemer is zelf verantwoordelijk voor de juiste beoordeling van resultaten.

Privacy

Planviewer B.V. respecteert de privacy van de afnemers van het product. Hoewel de grootste nauwkeurigheid wordt betracht kan Planviewer B.V. niet aansprakelijk worden gesteld als informatie door derden wederrechtelijk wordt verkregen.

Bijlage

44617_Bodemloketrapport.PDF



Rapport Bodemloket

Datum: 04-09-2019



Legenda

Locatie



Voortgang onderzoek

- Gegevens aanwezig, status onbekend
- Saneringsactiviteit
- Voltoende onderzoek/gesaneerd
- Onderzoek uitvoeren
- Historie bekend

Mijnsteengebieden

- Mijnsteengebieden Limburg Besluit Bodemkwaliteit

Inhoud

- 1 Algemeen
- 2 Disclaimer

1 Algemeen

Bij het Bodemloket is geen informatie voor deze locatie beschikbaar over bodemonderzoek en/of sanering.
Mogelijk is informatie beschikbaar bij gemeente, omgevingsdienst of provincie.

2 Disclaimer

De bodeminformatie omvat alleen informatie die bij de provincie en gemeenten bekend is. Wanneer er geen gegevens op de kaart staan kunnen we niet met zekerheid zeggen dat de ondergrond schoon is. Andersom wijzen historische bedrijfsactiviteiten op de kaart niet zonder meer op bodemverontreiniging. Om daar duidelijkheid in te krijgen moet de bodem verder onderzocht worden.

De inhoud van deze bodeminformatiekaart is met de grootste zorg samengesteld. Toch kan het voorkomen dat de informatie verouderd is of onjuistheden bevat. Wij vragen daarvoor uw begrip. Neem voor de meest actuele situatie van een locatie contact op met de gegevensbeheerder van de locatie. De contactgegevens van de gegevensbeheerder staat hierboven.

Uw reactie stellen we op prijs. Het geeft ons gelegenheid de fouten en gebreken te herstellen. Rijkswaterstaat beheert de website Bodemloket. Vragen over de werking van de website kunt u stellen via onze helpdesk: <http://www.bodemplus.nl/helpdesk>.

Bijlage

44617_info gemeente.pdf

Bij onze gemeente zijn volgens mijn collega geen bodemgegevens bekend van dit perceel. Wij weten dus niet of de bodem op dit perceel mogelijk wel of niet verontreinigd is. Dit zal onderzocht moeten worden.

Wat betreft de WKPB zitten er géén gemeentelijke beperkingen op dit perceel.

Bijzondere voorwaarden

[voorwaarde_44617.pdf](#)

Artikel 3. Veilingvoorwaarden

Op deze openbare verkoop zijn van toepassing de Algemene Voorwaarden voor Executieverkopen 2017 (de "AVVE"), opgenomen in een notariële akte op vijf december tweeduizend zestien verleden voor mr. J.H. Oomen, notaris te 's-Hertogenbosch, ingeschreven ten kantore van de Dienst voor het kadaster en de openbare registers op vijf december tweeduizend zestien in register Hypotheken 4, deel 69567 nummer 129, welke worden geacht woordelijk in deze akte te zijn opgenomen en van toepassing te zijn, voor zover daarvan bij deze akte niet uitdrukkelijk wordt afgeweken.

Op deze openbare verkoop zijn bovendien van toepassing de navolgende bijzondere veilingvoorwaarden.

HOOFDSTUK II. BIJZONDERE VEILINGVOORWAARDEN

Artikel 1. Wijze van veiling/Organisatie van de veiling

In afwijking van de AVVE komt artikel 3 lid 1 AVVE te luiden als volgt:

1. De veiling geschiedt in een zitting bij inzet en afslag en wel op zestien maart tweeduizend twintig om achttien uur (18.00 uur), in "Café Restaurant Dauphine" gelegen aan het Prins Bernhardplein 175 te (1097 BL) Amsterdam.
2. Aan artikel 3 wordt in een lid 9 toegevoegd:
Door de besloten vennootschap Eerste Amsterdamse Onroerend Goed Veiling B.V., gevestigd te Amsterdam, hierna ook: Veilingorganisatie, is een "reglement van orde" vastgesteld ter bevordering van het openbaar en ordelijk functioneren van de Veiling.
3. Lid 1 van artikel 2 vervalt en wordt vervangen door:
De organisatie, voorbereiding en de volledige tenuitvoerlegging van de Veiling berusten bij de Notaris, in samenwerking met de eventueel door Verkoopster aangewezen NVM-makelaar, lid van de Makelaarsvereniging Amsterdam (hierna: MVA), afdeling van de Nederlandse Vereniging van Makelaars in onroerende goederen en vastgoeddeskundigen, of diens plaatsvervanger mits deze voldoet aan dezelfde criteria ("Directiemakelaar").

Artikel 2. Betaling koopsom

In afwijking van het bepaalde in artikel 10 lid 1 onder c AVVE dient de koopsom uiterlijk vier weken na veiling te worden betaald.

Artikel 3. Kosten

Conform het bepaalde in artikel 9 lid 1 van de AVVE komen voor rekening van koper:

- a. de overdrachtsbelasting en de verschuldigde omzetbelasting;
- b. het honorarium van de notaris;
- c. het kadastrale recht en de kosten van kadastrale recherches;
- d. de kosten van ontruiming.
- e. eventueel verschuldigde omzetbelasting over de hiervoor genoemde bedragen.

De onroerende zaak belasting en andere heffingen ter zake van het Registergoed over het lopende jaar, komen voor rekening van de koper vanaf de voor de levering bepaalde dag of zoveel later als ingevolge deze bijzondere veilingvoorwaarden de koopsom moet worden betaald.

Voor een specificatie van het honorarium en de kosten wordt verwezen naar de na te vermelden veilingssite, alsmede www.veilingnotaris.nl en www.eersteamsterdamse.nl.

Artikel 4. Belastingen

Voor zover aan Schuldeiseres bekend is terzake van de levering van het Registergoed geen omzetbelasting, wel overdrachtsbelasting verschuldigd.

Artikel 5. Aanvaarding, gebruikssituatie, ontruiming/overgang risico

De koper op de veiling aanvaardt het Registergoed in de staat waarin het zich ten tijde van de feitelijke levering blijkt te bevinden.

Aan Schuldeiseres is het onduidelijk of er personen krachtens huurovereenkomst gebruik maken van het Registergoed en bestaat het Registergoed uit woonruimte als bedoeld in artikel 3:264 lid 5 van het Burgerlijk Wetboek. Een verzoekschrift als bedoeld in artikel 3:264 Burgerlijk Wetboek is ingediend bij de Rechtbank.

Indien het verlot tot inroeping van het huurbeding door de voorzieningenrechter van de Rechtbank wordt verleend, is de Verkoopster bevoegd tot inroeping van het huurbeding ex artikel 3:264 Burgerlijk Wetboek. Zodra de beschikking is afgegeven, zal dit worden gepubliceerd op de site van www.openbareverkoop.nl en/of www.veilingnotaris.nl.

Het verlot tot inroeping van het huurbeding is door de voorzieningenrechter van de rechtbank Zeeland-West-Brabant aan de Schuldeiseres verleend blijkens een beschikking de dato negen december tweeduizend negentien, waarvan een kopie aan deze akte is gehecht (bijlage). De Verkoopster is derhalve bevoegd tot inroeping van het huurbeding ex artikel 3:264 Burgerlijk Wetboek.

Gelet op het bovenstaande is lid 6 van artikel 24 AVVE van toepassing, luidend als volgt:

"6. *Indien en voor zover het een verkoop betreft van een tot bewoning bestemd Registergoed door een hypotheekhouder, dient hij er voor zorg te dragen dat voorafgaand aan de Veiling het verlot als bedoeld in artikel 3:264 lid 5 Burgerlijk Wetboek, is verleend tenzij:*

- *er wettelijk gegronde redenen zijn dat niet te doen; of*
- *het verlot als bedoeld in artikel 3:264 lid 5 Burgerlijk Wetboek, na gedaan verzoek door de hypotheekhouder, niet is verleend.*

In de Bijzondere Veilingvoorwaarden maakt de hypotheekhouder bekend of hij, indien bedoeld verlot is of wordt verleend, het huurbeding zelf inroept of de uitoefening daarvan overlaat aan de Koper.

Voorafgaand aan de Veiling verstrekt Verkoopster hierover nadere informatie."

De uitoefening van de in artikel 3:264 van het Burgerlijk Wetboek vermelde bevoegdheid wordt aan de koper overgelaten. De uitoefening van de bevoegdheid geschiedt voor rekening en risico van de koper. Indien het Registergoed in gebruik is en niet vrij van gebruik wordt geleverd, is het aan de koper om op zijn kosten ontruiming van het verkochte te bewerkstelligen. De Verkoopster staat niet in voor kopers bevoegdheid tot ontruiming.

Conform het bepaalde in artikel 18 van de AVVE is vanaf het moment van de inschrijving van het proces verbaal van toewijzing het risico van het Registergoed voor de koper.

Artikel 6. Voorbehoud recht van beraad

Schuldeiseres maakt, tenzij zij blijkens het proces-verbaal van de veiling direct tot gunning overgaat, gebruik van haar recht van beraad als vermeld in artikel 8 AVVE.

Conform het bepaalde in artikel 8 lid 2 van de AVVE eindigt de termijn van beraad de zesde werkdag volgende op de afslag om vijf uur in de middag of zoveel eerder als de Verkoopster al dan niet mocht hebben gegund.

Van de gunning na beraad dient te blijken uit een notariële akte, die op de eerstvolgende werkdag nadat de termijn van beraad is geëindigd, moet zijn verleden en uit welke akte moet blijken aan welkeieder wordt gegund.

Artikel 7. Voldoening kosten / informatieplicht / waarborgsom

In afwijking van artikel 10 AVVE dient de koper uiterlijk zeventien maart tweeduizend twintig om veertien uur bij de notaris te storten een bedrag ter grootte van tien procent van de koopprijs ter voldoening van de kosten als vermeld onder artikel 9 lid 1 van de AVVE.

In afwijking van het bepaalde in artikel 10 lid 1 sub b AVVE dient door de koper uiterlijk vijf werkdagen na de gunning de waarborgsom volgens artikel 12 lid 1 van de AVVE te worden voldaan of dient volgens artikel 12 lid 4 een garantieverklaring te worden afgegeven.

Het in voorgaande alinea's van de onderhavige bepaling 7 gestelde komt te vervallen indien Verkoopster schriftelijk heeft verklaard dat de bedoelde bedragen niet behoeven te worden gestort binnen de daarvoor gestelde termijnen.

Op grond van artikel 14 AVVE dienen bidders, kopers en vertegenwoordigden zich bij de openbare verkoop tegenover de notaris te legitimeren door een geldig identiteitsbewijs te overleggen. Bidders dienen hun financiële goedgeheid tijdens de openbare verkoop kunnen aantonen door een verklaring van een geldverstreckende instelling met een vergunning in de zin van de Wet op het financieel toezicht te overleggen, waaruit blijkt dat zij over voldoende financiële middelen beschikken om de prijs en de bijkomende kosten te kunnen betalen. De bieder "in de veilingzaal" kan ook voorafgaande aan de veiling een internetborg storten, zoals hierna beschreven in artikel 11.15 van deze voorwaarden, in plaats van een financiële goedgeheidsverklaring van een geldverstreckende instelling.

Voor bepaalde met name genoemde kopers heeft Verkoopster bepaald dat zij deze verklaring van goedgeheid niet behoeven over te leggen.

Artikel 8. Onderhandse biedingen

Na ontvangst door de notaris van een schriftelijk bod door een bieder ex artikel 547 van het Wetboek van Burgerlijke Rechtsvordering, zendt de notaris een ontvangstbevestiging aan de betreffende bieder. Indien de bieder geen ontvangstbevestiging ontvangt kan de reden daarvan zijn, dat het bod de notaris, door welke oorzaak dan ook, niet heeft bereikt. De bieder dient voor het geval hij geen ontvangstbevestiging ontvangt, zelf te informeren bij de notaris of zijn bod de notaris wel heeft bereikt. Indien de bieder nalaat te informeren draagt hij zelf het risico voor het geval het bod de notaris niet of niet tijdig heeft bereikt.

Onderhandse biedingen ex artikel 547 van het Wetboek van Burgerlijke Rechtsvordering worden geacht te zijn uitgebracht op basis van de bepalingen en voorwaarden als opgenomen in de door de Schuldeiseres aangeleverde en bij mij, notaris, verkrijgbare model koopovereenkomst.

Artikel 9. Inzetspremie

Conform het bepaalde in artikel 7 lid 1 van de AVVE heeft de inzetter recht op inzetpremie. Deze inzetpremie is vóór de veiling door de notaris, in overleg met de Verkoopster en de eventuele Directiemakelaar, vastgesteld.

De inzetpremie bedraagt één procent (1%) van de Inzetsom inclusief eventuele verschuldigde omzetbelasting.

Conform het bepaalde in artikel 7 lid 3 AVVE wordt de inzetpremie uitbetaald aan de inzetter. Indien de Directiemakelaar de Inzetter is, en een Afmijning volgt, heeft deze Inzetter geen recht op Inzetpremie, tenzij de Inzet is gedaan voor een ander dan de Verkoopster.

Inzetpremie wordt slechts aan één persoon (de inzetter) en op één bankrekeningnummer uitbetaald.

Deze inzetpremie wordt conform het bepaalde in artikel 9 lid 7 AVVE uit de koopprijs voldaan en komt derhalve voor rekening van Verkoopster.

Artikel 10. Bieden voor een ander

Ten aanzien van artikel 5 van de AVVE, bieden voor een ander, wordt nadrukkelijk gewezen op lid 3, lid 4 en lid 5 woordelijk luidend:

"3. *Deze verklaring dient vóór de betaling van de koopprijs door de Bieder aan de Notaris te worden gedaan en door de vertegenwoordigde schriftelijk te zijn bevestigd. Van deze verklaring, bevestiging en de acceptatie bedoeld in lid 4 dient te blijken uit het proces-verbaal van inzet en/of afslag of uit een daartoe door de Notaris op te maken akte de command, waardoor de vertegenwoordigde in de rechten en verplichtingen van de Bieder treedt, alsof hij zelf het bod heeft uitgebracht, onverminderd het hierna in lid 5 bepaalde.*



4. *De Verkoopster heeft het recht de vertegenwoordigde te accepteren of niet te accepteren. Als de Verkoopster de vertegenwoordigde niet accepteert, wordt de Bieder geacht uitsluitend voor zichzelf te hebben geboden. Als de Verkoopster de vertegenwoordigde wel accepteert, wordt de vertegenwoordigde geacht zelf het Bod te hebben uitgebracht, behoudens het hierna in lid 5 van dit artikel bepaalde. In dat geval zal de Notaris een Akte de command passerens met vermelding van de vertegenwoordigde.*
5. *De Bieder is, naast de vertegenwoordigde, hoofdelijk verbonden voor de nakoming van de verplichtingen die op de Koper rusten. Indien de Bieder, ingeval de vertegenwoordigde in verzuim is, de koopprijs geheel voor eigen rekening voldoet, wordt hij geacht de koopovereenkomst voor zichzelf te zijn aangegaan, in welk geval de Levering van het Registergoed aan hem plaatsvindt en hem kwijting wordt verleend.
Van een en ander dient uit de notariële verklaring van betaling te blijken. Dit lid laat onverlet de rechten die de Bieder eventueel jegens de vertegenwoordigde kan doen gelden."*

Artikel 11. Begrippen en voorwaarden in verband met internetbieden en internetborg

- 11.1 De onderhavige veiling is een zaal-/internetveiling. Het bieden tijdens de veiling kan ook via de website www.openbareverkoop.nl plaatsvinden.
- 11.2 In deze bijzondere veilingvoorwaarden wordt verstaan onder:
 - (a) Openbareverkoop.nl: de algemeen toegankelijke website of een daaraan gelieerde website, bedoeld in begrip 27 van de AVVE, via welke website een bod via internet kan worden uitgebracht;
 - (b) NIIV: "Stichting Openbare Verkoop", statutair gevestigd in de gemeente Baarn, ingeschreven in het handelsregister onder nummer 52037098, rechthebbende van Openbareverkoop.nl;
 - (c) Handleiding: de "handleiding online bieden" vermeld op Openbareverkoop.nl;
 - (d) Registratienotariss: een notaris die de via Openbareverkoop.nl in te vullen registratieverklaring en het geldige identiteitsbewijs van een natuurlijke persoon die wil bieden via internet, in ontvangst neemt en controleert (i) ter vaststelling van diens identiteit, (ii) het opgegeven telefoonnummer en (iii) ter legalisatie van diens handtekening onder de registratieverklaring;
 - (e) Registratie: het geheel van de door NIIV voorgeschreven handelingen, ter identificatie van een natuurlijke persoon die via Openbareverkoop.nl wil bieden, bestaande uit de invoer via internet van diens persoonsgegevens en controle door de Registratienotariss van diens identiteit en het door die persoon opgegeven mobiele telefoonnummer;
 - (f) Deelnemer: een natuurlijk persoon die de procedure van Registratie heeft doorlopen, tijdig voor de veiling een Internetborg heeft gestort en tijdens de veiling van het Registergoed is ingelogd op Openbareverkoop.nl.;
 - (g) Internetborg: een bedrag dat door een Deelnemer is gestort, zoals beschreven in de Handleiding. De hoogte van de Internetborg bedraagt een procent (1%) van de biedlimiet zoals bedoeld in de Handleiding met een minimum van vijftienduizend euro (EUR 5.000,00) per registergoed, en geldt als een afdoende "gegoedheid" in de zin van artikel 14 van de AVVE;
- 11.3 In aanvulling op de AVVE kan tijdens de veiling door een Deelnemer via internet worden geboden. Als "bod" in de zin van de AVVE wordt derhalve ook een bod via internet aangemerkt, mits dit bod is uitgebracht door een Deelnemer op de door NIIV in de Handleiding voorgeschreven wijze. De hoogte van het bod dat de Deelnemer uitbrengt wordt bepaald door het bedrag waarop hij klikt of drukt.

- 11.4 Als de Deelnemer een bod heeft uitgebracht en volgens de notaris de hoogste bieder is, kan de Internetborg op verzoek van de Deelnemer ook worden gebruikt als (deel)betaling voor de ingevolge artikel 12 AVVE na de veiling te betalen waarborgsom, waarbij de Deelnemer ermee instemt dat de notaris (dit deel van) de waarborgsom pas vrijgeeft indien de Deelnemer al zijn verplichtingen die uit het doen van een bod voortvloeien is nagekomen.
- 11.5 In geval van discussie over het tijdstip waarop de biedingen, ofwel via internet, ofwel in de zaal, de notaris hebben bereikt, alsmede in geval van storing aan en/of het uitvallen van de internetverbinding(en) tijdens de veiling en in alle andere gevallen van discussie beslist de notaris.
- 11.6 Weliswaar wordt de mogelijkheid geboden om via internet te bieden, maar hiermee wordt niet gegarandeerd dat de Deelnemer permanente en/of gelijktijdige toegang heeft tot internet om mee te bieden. Eventuele vertragingen in de snelheid van de internetverbinding(en), alsmede storingen en uitval van deze verbinding(en) komen geheel voor rekening en risico van de Deelnemer.
- 11.7 Tenzij de notaris anders beslist, zal niet eerder worden overgegaan tot de inzet en de afslag, dan nadat de notaris genoegzaam zal zijn gebleken dat via internet biedingen kunnen worden uitgebracht.
- 11.8 In aanvulling op artikel 3 lid 3 AVVE kan de afmijning door de Deelnemer elektronisch geschieden door te klikken of te drukken op het woord "bied".
- 11.9 Als afmijnbedrag geldt het bedrag waarop door de Deelnemer tijdens de afslag wordt geklikt of gedrukt op het moment waarop een zaalbieter kan afmijnen.
- 11.10 Wanneer de Deelnemer tijdens de veiling overgaat tot het uitbrengen van een bod via internet en het bod de notaris heeft bereikt, heeft dit bod gelijke rechtsgevolgen als een bod dat vanuit de veilingzaal wordt uitgebracht.
- 11.11 De Deelnemer die tijdens de veiling overgaat tot het uitbrengen van een bod via internet dient gedurende het verdere verloop van de veiling voor de notaris telefonisch bereikbaar te zijn en te blijven, en wel op het mobiele telefoonnummer dat de Deelnemer heeft ingevuld op diens registratieformulier. Voor het geval de Deelnemer gedurende het verdere verloop van de veiling niet of slechts ten dele voor de notaris telefonisch bereikbaar is, terwijl in het kader van de veiling op enig moment telefonisch overleg tussen de notaris en de Deelnemer noodzakelijk wordt geacht door de notaris, dan is de notaris bevoegd om het bod van de Deelnemer niet als zodanig te erkennen dan wel af te wijzen.
- 11.12 In aanvulling op artikel 5 lid 3 AVVE is de Deelnemer die het hoogste bod heeft uitgebracht tot het moment van gunning bevoegd te verklaren dat hij heeft geboden namens een rechtspersoon of personenvennootschap, mits die Deelnemer vóór de gunning:
- naar het oordeel van de notaris genoegzaam aantoonbaar volledig bevoegd te zijn tot vertegenwoordiging van die rechtspersoon of personenvennootschap; en
 - de waarborgsom wordt gestort als bedoeld in artikel 12 lid 1 AVVE.
- Het bepaalde in artikel 5 lid 4 AVVE is in deze situatie ook van toepassing (acceptatie door de Verkoopster) tenzij dit elders in de bijzondere veilingvoorwaarden is uitgesloten.
- Van een en ander dient uit de notariële akte van gunning te blijken.
- Indien met inachtneming van het vorenstaande een rechtspersoon of personenvennootschap heeft te gelden als vertegenwoordigde van de Deelnemer, komt aan die rechtspersoon of personenvennootschap het recht toe vóór de betaling van de koopprijs te verklaren dat hij het bod heeft uitgebracht namens één of meer anderen als bedoeld in artikel 5 lid 2 AVVE.



- 11.13 De in lid 12 bedoelde Deelnemer is, naast die rechtspersoon of personenvennootschap hoofdelijk verbonden voor de nakoming van de verplichtingen ten gevolge van de gunning. Indien die Deelnemer, ingeval de door hem vertegenwoordigde rechtspersoon of personenvennootschap in verzuim is, de koopprijs geheel voor eigen rekening voldoet, wordt hij geacht de koopovereenkomst voor zichzelf te zijn aangegaan, in welk geval de levering aan hem plaatsvindt en hem kwijting wordt verleend. Van een en ander dient uit de notariële verklaring van betaling te blijken.
- 11.14 Door het uitbrengen van een bod via internet, op de wijze zoals door NIIV omschreven, verleent de Deelnemer, indien van toepassing, mede namens de door hem vertegenwoordigde rechtspersoon of personenvennootschap als bedoeld in lid 12, tevens volmacht aan ieder van de medewerkers die ten tijde van het gebruik van de volmacht werkzaam zijn ten kantore van de notaris (zowel samen als ieder afzonderlijk) om kennis te nemen van de inhoud van het proces-verbaal van veiling en in en bij het proces-verbaal van veiling:
- te bevestigen dat de Deelnemer het betreffende bod heeft uitgebracht; en
 - in te stemmen met alle in het proces-verbaal van veiling (te) vermeld(e)n waarnemingen van de notaris ter zake van de veiling.
- 11.15 Indien een Deelnemer niet via internet, maar vanuit de veilingzaal als zaalbieter een bod uitbrengt kan de Internetborg gebruikt worden ten bewijze van zijn gegoedheid als bedoeld in artikel 14 AVVE én als betaling van een door deze Deelnemer, of, indien van toepassing, de door hem vertegenwoordigde rechtspersoon of personenvennootschap bedoeld in lid 10, verschuldigde waarborgsom of een gedeelte daarvan.
- 11.16 In geval van niet-nakoming van een of meer verplichtingen uit de tussen de Verkoopster en de Deelnemer tot stand gekomen koopovereenkomst, wordt (onverminderd het bepaalde in artikel 26 AVVE) de Internetborg door de notaris geïncasseerd bij NIIV en geheel of gedeeltelijk gebruikt ter betaling van (een deel van) de kosten die voortvloeien uit de niet-nakoming.

Artikel 12. Afmijnen zonder afroepen

Indien de veilingorganisatie daartoe tijdens de veiling de mogelijkheid biedt, dan kan, in aanvulling op artikel 3 lid 3 AVVE, de Afmijning door een zaalbieter door het roepen van het woord "mijn" ook plaatsvinden zonder afroeping door de afslager, zodra (en gedurende de tijd dat) een bedrag waarop kan worden geboden voor zowel de zaalbieters als de notaris zichtbaar is op een scherm in de veilingzaal. Indien er wordt afgemijnd op het moment dat er sprake is van een wisseling van bedragen op het scherm, geldt als afmijnbedrag het laatste bedrag dat vóór die wisseling voor de notaris zichtbaar was.

Artikel 13. Legitimatieplicht en gegoedheid

- Lid 1 van artikel 14 van de AVVE vervalt en wordt vervangen door:

De Bieder, de Koper, de vertegenwoordigde en alle anderen die aan de biedingen deelnemen, niet zijnde NVM-makelaar, lid van de MVA, zijn verplicht zich desgevraagd tegenover de Notaris te legitimeren en - indien de Bieder/Koper een rechtspersoon is - aan de Notaris over te leggen een recent uittreksel uit het handelsregister, vermeldende de juiste naam van de rechtspersoon alsmede de bevoegdheid van degene die de rechtspersoon vertegenwoordigt, alsmede al die informatie te verstrekken die nodig is of zal zijn:

 - om te kunnen nagaan of de desbetreffende persoon in staat is tot nakoming van al zijn betalingsverplichtingen uit hoofde van de reeds gesloten of nog te sluiten koopovereenkomst met betrekking tot het Registergoed ("de gegoedheid"); en
 - om op verzoek van de Verkoopster na te gaan of er (wettelijke) bezwaren zijn tegen verkoop en/of Levering van het Registergoed aan de desbetreffende persoon. Iedere

- Bieder, de Koper en vertegenwoordigde verleent toestemming aan de Notaris die informatie te delen met de Verkoopster.
2. Aan artikel 14 wordt in een nieuw lid 2 toegevoegd:
Bij het ontbreken van de in lid 2 sub i bedoelde informatie wordt de Bieder niet goedge bevonden, tenzij:
 - hetzij de bieder een NVM-makelaar, lid van de MVA, in zijn plaats bereid vindt als Bieder op te treden;
 - hetzij de Verkoopster of de Directiemakelaar aan de Notaris verklaart met deze Bieder genoegen te nemen.
 3. De leden 2 en 3 worden vernummerd naar respectievelijk 3 en 4.
 4. Aan artikel 14 wordt in een nieuw lid 5 toegevoegd:
Wordt een Bieder op grond van het hiervoor in dit artikel bepaalde niet goedge bevonden dan wordt het Registergoed opnieuw in Inzet casu quo in Afslag gebracht.
Op grond van artikel 14 AVVE dienen bidders, Kopers en vertegenwoordigden zich bij de openbare verkoop tegenover de Notaris te legitimeren door een geldig identiteitsbewijs te overleggen. Bidders dienen hun financiële goedgeheid tijdens de openbare verkoop kunnen aantonen door een verklaring van een geldverstreckende instelling met een vergunning in de zin van de Wet op het financieel toezicht te overleggen, waaruit blijkt dat zij over voldoende financiële middelen beschikken om de prijs en de bijkomende kosten te kunnen betalen. De bieder "in de veilingzaal" kan ook voorafgaande aan de veiling een internetborg storten, zoals hierna beschreven in artikel 11.15 van deze voorwaarden, in plaats van een financiële goedgeheidsverklaring van een geldverstreckende instelling.
 5. Voor bepaalde met name genoemde Kopers heeft Verkoopster bepaald dat zij deze verklaring van goedgeheid niet behoeven over te leggen.

Artikel 14. Energielabel

De Rechthebbende is verplicht om een energielabel als bedoeld in het Besluit Energieprestatie gebouwen beschikbaar te stellen aan de koper. Verkoopster verklaart geen eigenaar te zijn geweest van het Registergoed en beschikt derhalve niet over een definitief energielabel als bedoeld in het Besluit Energieprestatie gebouwen. De koper is hiermee volledig bekend en vrijwaart de Verkoopster voor alle (eventuele) aanspraken te dier zake. De koper is zich ervan bewust dat indien hij een energielabel als bedoeld in het Besluit Energieprestatie gebouwen wenst te verkrijgen, hij daartoe zelf dient zorg te dragen.

Artikel 15. Publiekrechtelijke beperkingen

Met betrekking tot bekende publiekrechtelijke beperkingen als bedoeld in artikel 2 van de Wet kenbaarheid publiekrechtelijke beperkingen onroerende zaken ten aanzien van het Registergoed, wordt te dezen vermeld dat er geen aantekening in voormelde openbare registers staat vermeld. Vorenstaande laat onverlet dat er toch publiekrechtelijke beperkingen kunnen drukken op het Registergoed, welke niet zijn ingeschreven in voornoemde Openbare Registers en/of gemeentelijke beperkingenregistratie.

Artikel 16. Bestemming en gebruik / bodeminformatie

Ten aanzien van de bestemming en het gebruik van het Registergoed/ bodeminformatie wordt te dezen verwezen naar:

- (a) de relevante voorschriften van het bestemmingsplan kern Wageningen van de gemeente Drimmelen, waarvan een kopie aan deze akte is gehecht ([bijlage](#));
- (b) het rapport van het Bodemloket te dato vier september tweeduizend negentien, waarvan een kopie aan deze akte is gehecht ([bijlage](#)).



Artikel 17. Aanvaarding "As is, where is"

De koper aanvaardt het Registergoed in alle opzichten op basis van het "as is, where is" principe, waaronder onder meer bedoeld de bouwkundige, juridische, milieukundige, technische en feitelijke toestand waarin het Registergoed zich bevindt en de koper heeft ter zake van deze staat van het Registergoed – behoudens eventuele expliciete garanties/verklaringen in deze akte – geen enkele aanspraak, hoe ook genaamd, jegens Verkoopster dan wel de Veilingnotaris.

In aanvulling op het vorenstaande geven de Verkoopster en de Veilingnotaris geen garantie en aanvaarden geen aansprakelijkheid omtrent datgene wat zij ter zake juistheid van het Registergoed mededelen, of waarvan mededeling achterwege blijft.

Artikel 18. Uitdrukkelijke aanvaarding lasten en beperkingen

Koper dient uitdrukkelijk die lasten en beperkingen, welke met betrekking tot het Registergoed zijn ingeschreven in de openbare registers als bedoeld in artikel 3:16 van het Burgerlijk Wetboek en hiervoor niet zijn vermeld bij de levering te aanvaarden, alsmede die erfdiensbaarheden ten laste van het Registergoed die niet zijn ingeschreven in vorengenoemde openbare registers.

Artikel 19. Woonplaatskeuze

Partijen kiezen woonplaats ten kantore van de bewaarder van deze akte.

Aanvullende informatie indicatie kosten veiling

44617_kostenoverzicht veilingwebsite.PDF



SCHATTING KOSTEN EXECUTORIALE VERKOOP

Van: Zuidveren 9 te Wagenberg
Opgave per: 10 februari 2020

Verantwoording kostenopgave

De notaris geeft hieronder een opgave per voormelde datum van de door koper verschuldigde kosten bij de onderhavige executoriale verkoop (zowel via de openbare veiling ex artikel 3: 268 lid 1 BW als via de onderhandse verkoop ex artikel 3: 268 lid 2 BW).

Deze opgave is een schatting van de kosten en met zorg berekend. Dit geeft geen garantie voor een juiste en volledige opgave. Mogelijk zijn de kosten hoger dan hieronder opgegeven. Dat is voor risico van de koper.

Voor rekening van de koper komen:

	excl. BTW	incl. BTW
Honorarium notaris (inclusief kosten KNB kwaliteitsfonds)	€ 4.300,00	€ 5.203,00
Inschrijfkosten kadaster veilingakten	€ -	€ 144,50
Kadastrale Recherches	€ 75,00	€ 90,75
	€	€ -
	€	€
		-
Totaal excl. BTW	€ 4.375,00	
Totaal incl. BTW		€ 5.438,25

Overige kosten:

- Overdrachtsbelasting (over de waarde van woning is niet 6% maar 2% overdrachtsbelasting verschuldigd).
- Eventuele kosten akte de command € 295,00 excl btw (inclusief kosten KNB kwaliteitsfonds)
Eventuele kosten van ontruiming

Betalingstermijnen

Betaling kosten:

binnen één werkdag na de veiling: 10% van de koopprijs.

Betaling waarborgsom of afgifte bankgarantie:

binnen zes werkdagen na de gunning: 10% van de koopprijs.

Betaling koopprijs:

uiterlijk vier weken na de veiling