

Rustenburgerstraat 136, 1073GJ AMSTERDAM (44541)



Bedrijfspand / woonhuis

Geheel pand op eigen grond bestaande uit een bedrijfsruimte op de begane grond en een drie laags bovenhuis. Totaal ca 187m².



Beschrijving

Geheel pand bestaande uit een bedrijfsruimte op de begane grond en een drie laags bovenhuis.

oppervlakte

In de basis administratie gebouwen (BAG) staat het pand te boek als Rustenburgerstraat 136-H en Rustenburgerstraat 136-I. Het geheel is circa 187 m² groot verdeel in circa 57 m² op de begane grond en circa 130 m² verdeeld over de eerste, tweede en derde verdieping.

Het perceel betreft eigen grond.

Op het pand rust de bestemming "gemengd-1" met op de begane grond de functieaanduiding "parkeergarage" (conform bestemmingsplan "de Pijp 2018).

gebruik

Het pand wordt leeg en ontruimd en vrij van huur en/of gebruik opgeleverd.

garanties / aansprakelijkheid

Verkoper geeft geen garanties voor hetgeen mondeling e/o schriftelijk is medegedeeld.

aanschrijvingen

Blijkens een kadastraal uittreksel d.d. 4 november 2019 zijn er geen aanschrijvingen bekend.

publiekrechtelijke bepalingen

Blijkens een kadastraal uittreksel d.d. 4 november 2019 is de volgende publiekrechtelijke beperking bekend: Huisvestingsverordening, splitsingsvergunningstelsel, Huisvestingswet 2014.


NEN 2580

De gebruiksoppervlakte zoals vermeld in de (verkoop)informatie en/of de aanmelding op de website van het veilinghuis en/of andere websites is berekend conform de branche vastgestelde NEN 2580-norm. De oppervlakte kan derhalve afwijken van vergelijkbare panden en/of oude referenties. Dit heeft in voorkomende gevallen met name te maken met deze meetmethode.

Mocht de maatvoering onverhoopt niet (volledig) overeenkomstig de normering zijn vastgesteld of afwijken van eventuele toekomstige metingen, wordt dit uitdrukkelijk door (aspirant) koper aanvaard. Verschillen in de opgegeven maat en grootte geven geen der partijen enig recht, uitdrukkelijk ook niet met betrekking tot eventuele aanpassing van de koopsom. Verkoper en 123 Makelaar aanvaardden geen enkele aansprakelijkheid in deze milieue en bouwkundige staat:

Verkoper is niet bekend met feiten waaruit blijkt dat het registergoed dermate verontreinigd is met giftige, chemische en/of andere voor de gezondheid schadelijke stoffen dat het aannemelijk is dat eventuele aanwezige verontreiniging volgens de thans geldende milieuwetgeving aanleiding zou geven tot het opleggen van een saneringsverplichting of het nemen van (extra) maatregelen.

Voorst is het verkoper niet bekend dat er zich in het registergoed (ondergrondse)



Veilinginfo

Status	Gegund
Veiling	Randstad-Noord maandag 2 december 2019
Inzet	maandag 2 december 2019 vanaf 18:00
Afslag	maandag 2 december 2019 vanaf 18:00
Veilinglocatie	Café-Restaurant Dauphine Prins Bernhardplein 175 1097 BL Amsterdam
Kantoor	Kuin Van Overbeek Notariaat Koninginneweg 56 1075 EB AMSTERDAM T: 020 305 27 00 F: 020 305 27 04 E: info@kuinvanoverbeek.nl
Behandelaar	Dhr. mr. J.H.F. van Overbeek

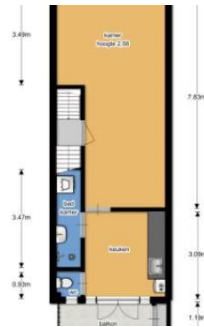
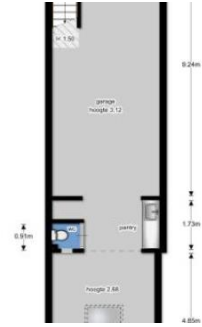


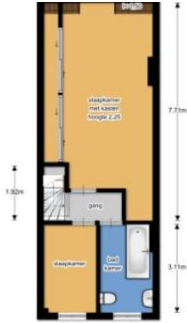
Objectinfo

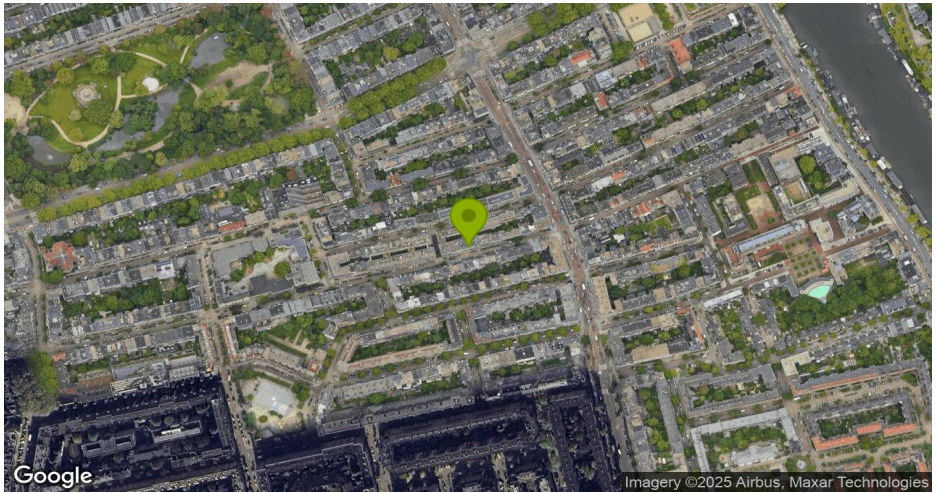
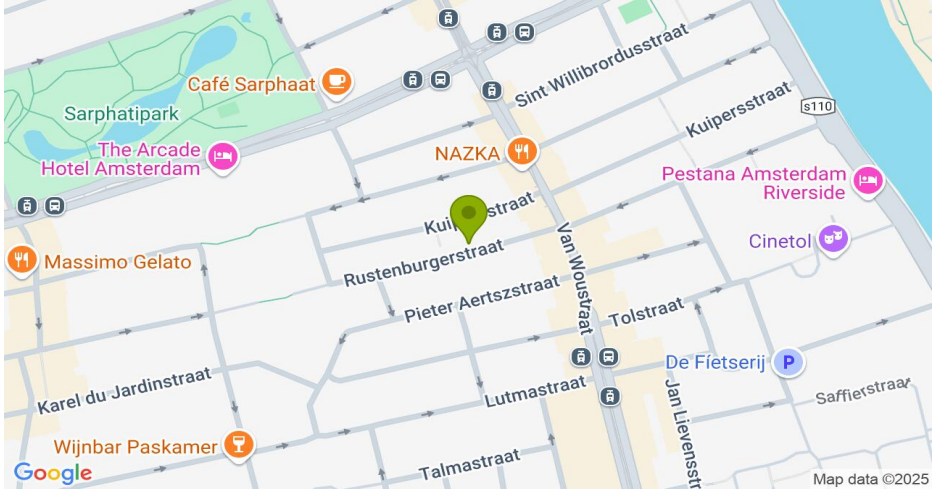
Woningtype	Bedrijfspand / woonhuis
Makelaar	De bezichtiging wordt begeleid door: 123makelaar Gedempt Hamerkanaal 89 1021 KP Amsterdam T: 020 619 29 30 E: info@123makelaar.nl
Bezichtiging	Bezichtiging is mogelijk op afspraak. Directiemakelaar: 123makelaar o.z. Dhr. J.Ph.M. Bangert MRE, tel. 020 - 6192930, email: info@123makelaar.nl
Soort eigendom	
Gebruik	Leegstaand
Kadastrale omschrijving	Gemeente Amsterdam, sectie V, nummer 2655 groot 69 centiare.

Financieel

Lasten	OZB, € 301,56 jaarlijks Rioolrecht, € 262,24 jaarlijks Waterschapslasten, € 92,27 jaarlijks
Inzetpremie	€ 8.500,00 incl BTW t.l.v. verkoper







Kadastrale kaart

44541-kadastralekaart1073Rustenburgerstraat.pdf



DE EERSTE AMSTERDAMSE

HET VEILINGHUIS VOOR ONROERENDE ZAKEN

Uittreksel Kadastrale Kaart

Uw referentie: Rustenburger 136



12345	Deze kaart is noordgericht	Schaal 1:500	
25	Perceelnummer	Kadastrale gemeente	Amsterdam
	Huisnummer	Sectie	V 2355
	Vaaggestelde kadastrale grens	Perceel	
	Voorlopige kadastrale grens		
	Administratieve kadastrale grens		
	Bebouwing		
Overige topografie			
Voor een eenmalig uittreksel, geleverd op 4 november 2019			
De bewaarder van het kadaستر en de openbare registers			
		Aan dit uittreksel kunnen geen betrouwbare maten worden ontleend. De Dienst voor het kadastrum en de openbare registers behoudt zich de intellectuele eigendomsrechten voor, waaronder het auteursrecht en het databankenrecht.	



Bijlage

44541_bag-viewer-136-H.pdf

kadaster



Basisregistratie Adressen en Gebouwen (BAG)

Rustenburgerstraat 136 H Amsterdam



Pand

ID	0363100012162409
Status	Pand in gebruik
Bouwjaar	1905
Geconstateerd	Nee
In onderzoek	Nee
Begindatum	28-03-2014
Documentdatum	28-03-2014
Documentnummer	GV00001868_AC00AC
Mutatiedatum	29-03-2014

Verblijfsobject

ID	0363010000799308
Status	Verblijfsobject in gebruik
Gebruiksdoel	industriefunctie
Oppervlakte	38 m2
Geconstateerd	Nee
In onderzoek	Nee
Begindatum	09-09-2010

Documentdatum 09-09-2010
Documentnummer GV00000406
Mutatiedatum 08-11-2010
Gerelateerd hoofdadres 0363200000258214
Gerelateerd pand 0363100012162409
Locatie x:121887.000, y:485117.000

Nummeraanduiding

ID 0363200000258214
Postcode 1073GJ
Huisnummer 136
Huisletter
Huisnummer toev. H
Status Naamgeving uitgegeven
Type adresseerbaar object Verblijfsobject
Geconstateerd Nee
In onderzoek Nee
Begindatum 01-01-1005
Documentdatum 01-01-1005
Documentnummer GV00000402
Mutatiedatum 08-11-2010
Gerelateerde openbareruimte 0363300000004434

Openbare Ruimte

ID 0363300000004434
Naam Rustenburgerstraat
Status Naamgeving uitgegeven
Geconstateerd Nee
In onderzoek Nee
Begindatum 10-01-2014
Documentdatum 10-01-2014
Documentnummer GV00001729_AC00AC
Mutatiedatum 11-01-2014
Gerelateerde woonplaats 3594

Woonplaats

ID 3594
Naam Amsterdam
Status Woonplaats aangewezen
Geconstateerd Nee
In onderzoek Nee
Begindatum 10-01-2014
Documentdatum 10-01-2014
Documentnummer GV00001729_AC00AC
Mutatiedatum 10-01-2014

Bronhouder

ID 0363
Naam Amsterdam

Bijlage

44541_bag-viewer-136-l.pdf

kadaster



Basisregistratie Adressen en Gebouwen (BAG)

Rustenburgerstraat 136 1 Amsterdam



Pand

ID	0363100012162409
Status	Pand in gebruik
Bouwjaar	1905
Geconstateerd	Nee
In onderzoek	Nee
Begindatum	28-03-2014
Documentdatum	28-03-2014
Documentnummer	GV00001868_AC00AC
Mutatiedatum	29-03-2014

Verblijfsobject

ID	0363010001009433
Status	Verblijfsobject in gebruik
Gebruiksdoel	woonfunctie
Oppervlakte	107 m2
Geconstateerd	Nee
In onderzoek	Nee
Begindatum	09-09-2010

Documentdatum 09-09-2010
Documentnummer GV00000406
Mutatiedatum 08-11-2010
Gerelateerd hoofdadres 0363200000258215
Gerelateerd pand 0363100012162409
Locatie x:121887.000, y:485117.000

Nummeraanduiding

ID 0363200000258215
Postcode 1073GJ
Huisnummer 136
Huisletter
Huisnummer toev. 1
Status Naamgeving uitgegeven
Type adresseerbaar object Verblijfsobject
Geconstateerd Nee
In onderzoek Nee
Begindatum 01-01-1005
Documentdatum 01-01-1005
Documentnummer GV00000402
Mutatiedatum 08-11-2010
Gerelateerde openbareruimte 0363300000004434

Openbare Ruimte

ID 0363300000004434
Naam Rustenburgerstraat
Status Naamgeving uitgegeven
Geconstateerd Nee
In onderzoek Nee
Begindatum 10-01-2014
Documentdatum 10-01-2014
Documentnummer GV00001729_AC00AC
Mutatiedatum 11-01-2014
Gerelateerde woonplaats 3594

Woonplaats

ID 3594
Naam Amsterdam
Status Woonplaats aangewezen
Geconstateerd Nee
In onderzoek Nee
Begindatum 10-01-2014
Documentdatum 10-01-2014
Documentnummer GV00001729_AC00AC
Mutatiedatum 10-01-2014

Bronhouder

ID 0363
Naam Amsterdam

Bijlage

44541_Lasten 2019.pdf

Specificatiestaat behorende bij bijetnummer 49893135

Aanslagnummer	Soort belasting	Omschrijving	Grondslag/ Waarde	Periode van-t/m	Bedrag
31049054	WOZ-beschikking eigenaar	Rustenburgersstraat 136 H Amsterdam Waardepeildatum 01-01-2018 WOZ- waarde: 36.000 euro.	36.000,00	01-01-2019 31-12-2019	€ 0,00
30999410	WOZ-beschikking gebruiker	Rustenburgersstraat 136 H Amsterdam Waardepeildatum 01-01-2018 WOZ- waarde: 36.000 euro.	36.000,00	01-01-2019 31-12-2019	€ 0,00
31092696	Onroerende zaakbelasting gebruiker	Rustenburgersstraat 136 H Amsterdam Heffingsgrondslag: 36.000 euro (niet-woning)	36.000,00	01-01-2019 31-12-2019	€ 44,19
31115693	Onroerende zaakbelasting eigenaar	Rustenburgersstraat 136 H Amsterdam Economische waarde: 36.000 euro (niet- woning)	36.000,00	01-01-2019 31-12-2019	€ 55,27
31159361	Rioolheffing eigenaren	Rustenburgersstraat 136 H Amsterdam Aant.aansl. 1, aansl.code PIP 15228166	1,00	01-01-2019 31-12-2019	€ 131,12
31183705	Rioolheffing eigenaren	Rustenburgersstraat 136 1 (+ 2e verd. + 3e verd.) Amsterdam Aant.aansl. 1, aansl.code 6248295	1,00	01-01-2019 31-12-2019	€ 131,12
31063767	WOZ-beschikking eigenaar	Rustenburgersstraat 136 1 (+ 2e verd. + 3e verd.) Amsterdam Waardepeildatum 01-01-2018 WOZ- waarde: 650.000 euro.	650.000,00	01-01-2019 31-12-2019	€ 0,00
31123384	Onroerende zaakbelasting eigenaar	Rustenburgersstraat 136 1 (+ 2e verd. + 3e verd.) Amsterdam Economische waarde: 650.000 euro (woning)	650.000,00	01-01-2019 31-12-2019	€ 246,29



Bijlage

44541_amsterdam_v_2355_gereedigeerd.pdf



BETREFT	Amsterdam V 2355
UW REFERENTIE	Rustenburger 136
GELEVERD OP	04-11-2019 - 17:08
VOLLEDIG GESIGNALEERD T/M	04-11-2019 - 14:59
BLAD	1 van 2
PRODUCTIEORDERNUMMER	S11045480851
VOLLEDIG BUGEWERKT T/M	04-11-2019 - 14:59

Eigendomsinformatie i

ALGEMEEN

Kadastrale aanduiding Amsterdam V 2355

Kadastrale objectidentificatie : 011590235570000

Locaties Rustenburgerstraat 136 1

1073 GJ Amsterdam

Locatiegegevens zijn ontleend aan de Basisregistraties Adressen en Gebouwen

Rustenburgerstraat 136 H

1073 GJ Amsterdam

Locatiegegevens zijn ontleend aan de Basisregistraties Adressen en Gebouwen

RUSTENBURGERSTR 136 2

1073 GJ AMSTERDAM

RUSTENBURGERSTR 136 II

1073 GJ AMSTERDAM

Kadastrale grootte 69 m²

Grens en grootte Vastgesteld

Coördinaten 121886 - 485121

Omschrijving Wonen met bedrijvigheid

Koopsom € 347.500

Koopjaar 2002

AANTEKENINGEN

Publiekrechtelijke beperking Er zijn geen beperkingen bekend in de Basisregistratie Kadaster.

Basisregistratie Kadaster

Publiekrechtelijke beperking Huisvestingsverordening, splitsingsvergunningstelsel, Huisvestingswet 2014

Landelijke Voorziening

Betrokken gemeente Amsterdam

Afkomstig uit stuk 3851

Ingeschreven op 01-01-2010

Gegevens zijn conform de gemeentelijke beperkingenregistratie

RECHTEN

1 Eigendom (recht van)

Aandeel 1/2

Afkomstig uit stuk [REDACTED]

[REDACTED]



BETREFT
Amsterdam V 2355

UW REFERENTIE
Rustenburger 136

GELEVERD OP
04-11-2019 - 17:08

VOLLEDIG GESIGNALEERD T/M
04-11-2019 - 14:59

BLAD
2 van 2

PRODUCTIEORDERNUMMER
S11045480851

VOLLEDIG BUGWERKT T/M
04-11-2019 - 14:59

Adres [REDACTED]

[REDACTED]

te [REDACTED]

Persoonsgegevens zijn ontleend aan de Basisregistratie Personen

Burgerlijke staat Zie akte(n)

1 Eigendom (recht van)

Aandeel 1/2

Afkomstig uit stuk [Hyp4 18415/35 Amsterdam](#)

Ingeschreven op 03-09-2002

Naam gerechtigde [REDACTED]

[REDACTED]

[REDACTED]

[REDACTED]

[REDACTED]

Burgerlijke staat Zie akte(n)

Bijlage

44541_191127 opgave financiële informatie rustenburgerstraat.pdf

FINANCIËLE INFORMATIE:

Totale lasten per jaar (2019):

- onroerende zaak belasting: € 301,56;
- rioolrecht: € 262,24;
- waterschapslasten: € 92,27;

WOZ-waarde 2019):

Rustenburgerstraat 136 H: € 36.000,00

Rustenburgerstraat 136 1: € 650.000,00

Totaal € 686.000,00

kosten koper:

Koper dient binnen acht (8) dagen te betalen:

- de waarborgsom als bedoeld in artikel 12 lid 1 van de AVA, voorzover hiervoor geen garantieverklaring conform artikel 12 lid 4 van de AVA is afgegeven;
 - de overdrachtsbelasting welke bij de levering van het registergoed verschuldigd zal zijn;
 - het honorarium volgens het tarief van het notaris kantoor ad één procent (1,00%) van de koopsom exclusief omzetbelasting;
 - de kosten van de - eventuele - akte de command;
 - de kosten van de veilingorganisatie, volgens haar tarief conform art. 1.2. van de AVA;
 - het kadastrale recht en de kosten van kadastrale recherche;
 - courtage makelaar-koper, indien aangewezen;
 - gebruikelijke researchkosten diverse notariële registers;
- één en ander te verhogen met de eventueel verschuldigde omzetbelasting.

kosten verkoper:

- de kosten van het veilinghuis volgens haar tarief artikel 1.1. van de AVA;

- courtage makelaar-verkoper;
- de plokpenning;
- eventuele plaatsing veilingobject op FUNDA ad vijfenzeventig euro (€ 75,00) exclusief omzetbelasting;
- eventuele plaatsing extra veilingadvertentie in Het Financieel Dagblad ad vierhonderdvijftig euro (€ 450,00) exclusief omzetbelasting;
- eventuele plaatsing veilingobject in andere (dag)bladen en/of op andere websites.

aanvaarding:

Na betaling der kooppenningen en het verder ter zake de veiling verschuldigde:
2 januari 2020.

verrekening baten en lasten:

De baten en lasten zijn vanaf de betaling der kooppenningen voor rekening van de koper.

betaling koopsom:

De koopsom en hetgeen overigens ter zake van de veiling door koper verschuldigd is, moet uiterlijk worden voldaan op 2 januari 2020.

plok:

€ 8.500,00 inclusief BTW t.l.v. verkoper

De Verkoper betaalt de inzetpremie (plokpenning) aan de notaris door overmaking naar of storting op diens kwaliteitsrekening voor derdengelden, zodat de notaris uiterlijk eenendertig (31) dagen na de dag van de veiling de inzetpremie (plokpenning) kan en zal overmaken aan de inzetter op diens rekening. Indien de inzetter ook de uiteindelijke koper is zal de plok worden verrekend bij de betaling van de kooppenningen.

belasting:

Wegens de levering is geen omzetbelasting verschuldigd, er is echter wel overdrachtsbelasting verschuldigd.

Akte de command

Indien de bieder in veiling gebruik maakt van zijn recht te verklaren dat hij het bod heeft uitgebracht namens één of meer anderen dient deze verklaring uiterlijk zes (6) dagen na gunning aan de notaris te zijn gedaan en door de vertegenwoordigde schriftelijk te zijn bevestigd.